



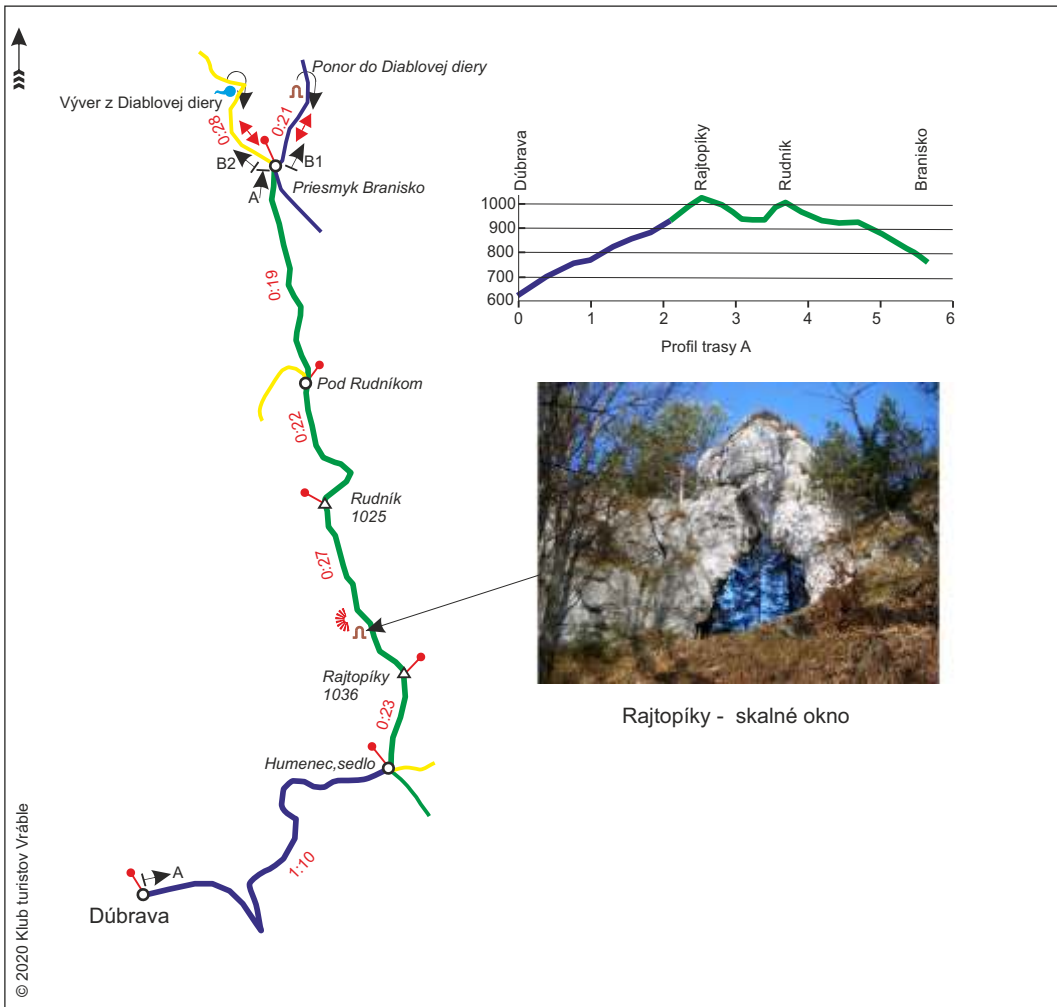
Akcia: Poloniny
Lokalita: Branisko
1. deň Rajtopiky

A Prevýšenie: 486 m
 Dĺžka trasy: 5,6 km
 Čas bez prestávok: 2:42 hod.

Zdroje:
 trasa, časy: mapy.cz

Dátum: 30.8.2020

Tiesňové volanie:
 112



© 2020 Klub turistov Vráble



Akcia: Poloniny
Lokalita: Bieszczady
3. deň Kremenc

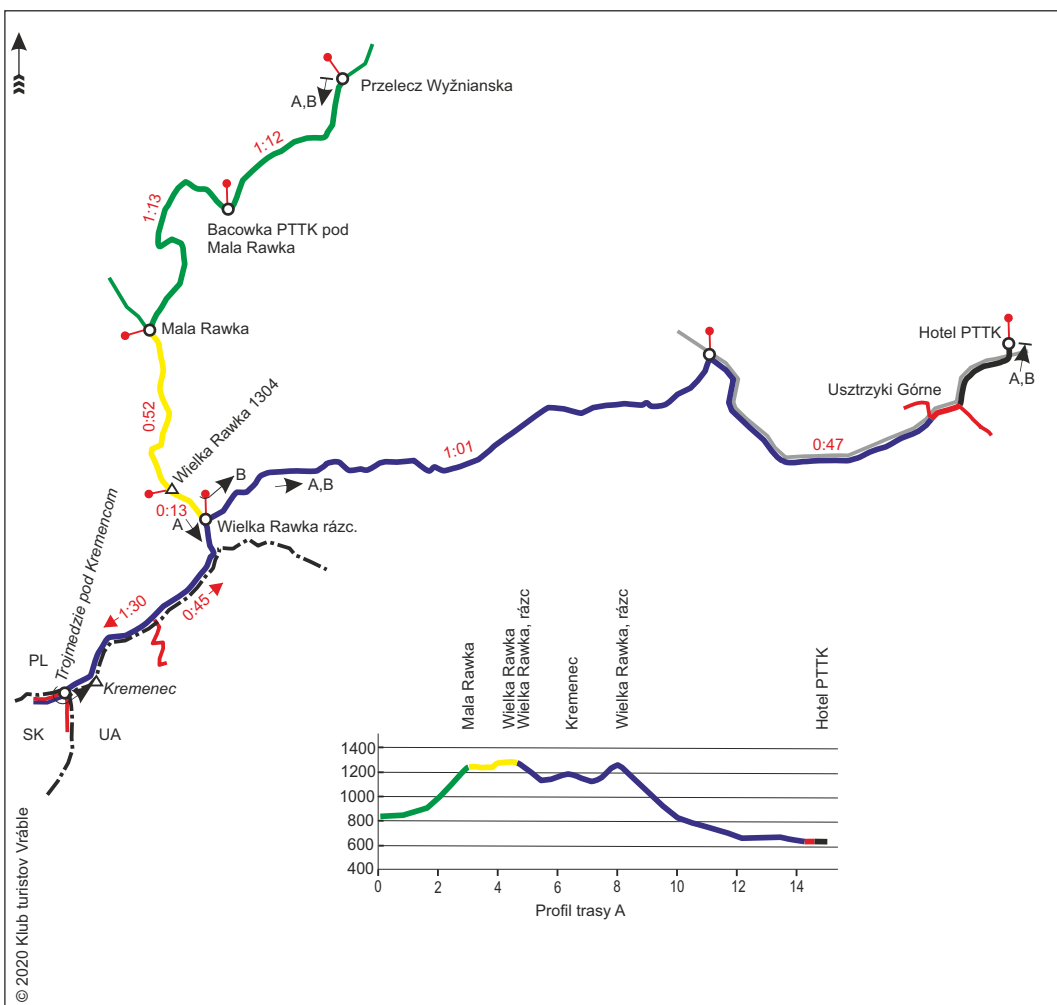
A Prevýšenie: 696 m
 Dĺžka trasy: 14,7 km
 Čas mnapy.cz: 7:33 hod.
 Čas mapy.hiking.sk: 4:45 hod.

B Prevýšenie: 455 m
 Dĺžka trasy: 11,4 km
 Čas mnapy.cz: 5:17 hod.
 Čas mapy.hiking.sk: 3:20 hod.

Zdroje:
 trasa, časy: mapy.cz / mapy.hiking.sk

Dátum: 1.9.2020

Tiesňové volanie:
 112



© 2020 Klub turistov Vráble



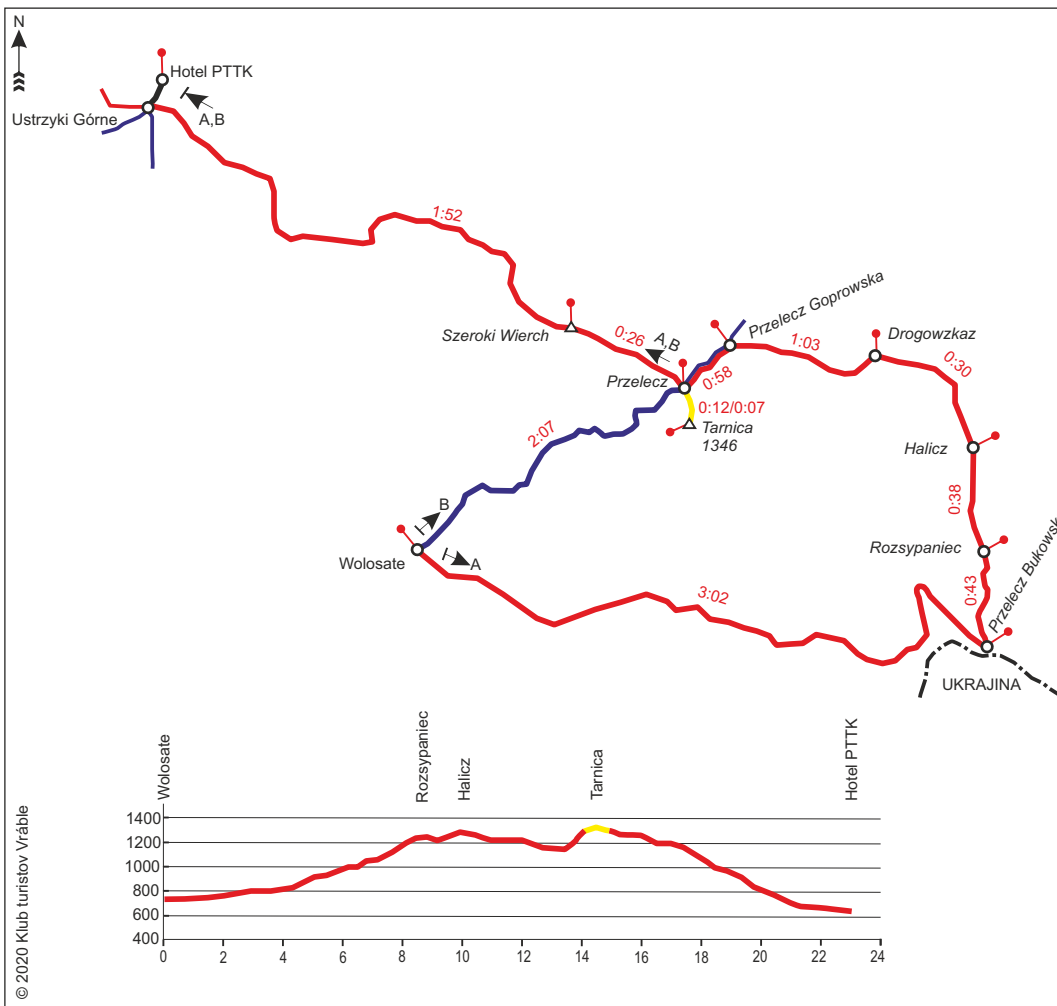
Akcia: Poloniny
Lokalita: Bieszczady
2. deň Tarnica

- A** Prevýšenie: 852 m
 Dĺžka trasy: 23,1 km
 Čas mapy.cz: 9:32 hod.
 Čas mapy.hiking.sk: 7:07 hod.
- B** Prevýšenie: 606 m
 Dĺžka trasy: 12,9 km
 Čas mapy.cz: 4:44 hod.
 Čas mapy.hiking.sk: 4:15 hod.

Zdroje:
 trasa, časy: mapy.cz / mapy.hiking.sk

Dátum: 31.8.2020

Tiesňové volanie:
 112



© 2020 Klub turistov Vráble



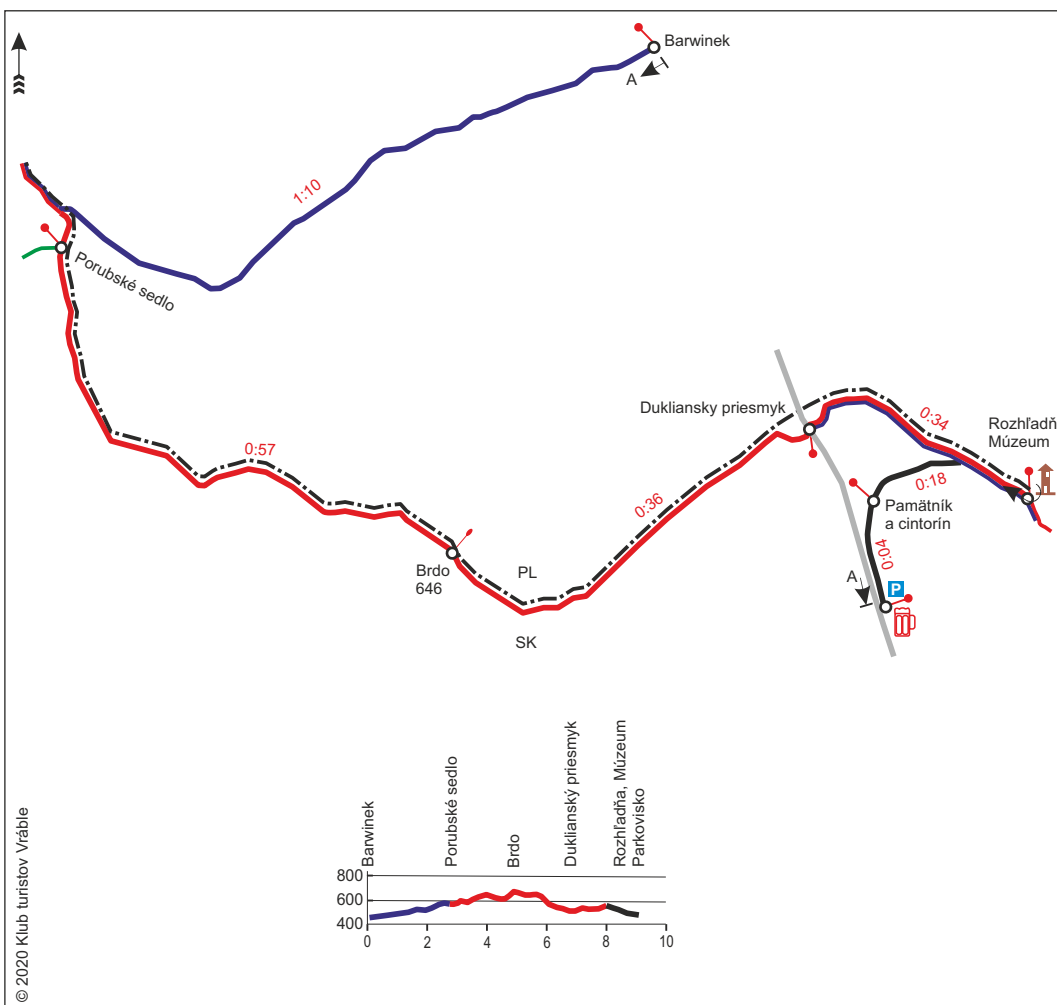
Akcia: Poloniny
Lokalita: Nízke Beskydy
4. deň Duklianský priesmyk

- A** Prevýšenie: 440 m
 Dĺžka trasy: 9,1 km
 Čas bez prestávok: 3:39 hod.

Zdroje:
 trasa, časy: mapy.cz

Dátum: 2.9.2020

Tiesňové volanie:
 112



© 2020 Klub turistov Vráble