

2012

číslo	Dátum	Názov - Lokalita	Popis
1	31.3.2012	Vysoká - Malé Karpaty	A: Pezinská Baba - Čmeľok- sedlo Javorina - Skalnatá - Čermák - Hubalová - Panské Uhliská - Vysoká - Kuchyňa 6:40 hod. 18,5 km 800 m B: Pezinská baba - Čmeľok- sedlo Javorina - Skalnatá - Čermák - Modranská cesta - Kuchyňa 4:50 hod. 14,5 km 350 m
2	21.4.2012	Sitno -Štiavnické vrchy	A: Sv. Anton /Z/- Ilija - Vlčia jama /M/ - Sitno /1009 m/ - Tatárska lúka - sedlo Krížna /Č/- Evičkino jazero - Štiavnické Bane - Klínger - B. Štiavnica B: Banská Štiavnica námestie /Z/- Červená studňa - Geologický náučný chodník Paradajz alebo (aj) Náučný chodník Staré mesto
3	12.5.2012	Lysec - Veľká Fatra	Jasenská dolina - chata Lysec - Lysec - Belá-Dulice. Spolu: 4:46 hod., 13,3 km, 878 m
4	2.6.2012	Drieňok - Veľká Fatra	A: Rakša - Drieňok - Malý Rakytov - Juriášovo - Blatnica, 18,1km, 5:48 hod., 838m B: Gaderská dolina, Blatnický hrad a okolie
5	23.6.2012	Prašivá - Nízke Tatry	A: Korytnica kúpele- Hiadefské sedlo - Prašivá - V. Chochuľa - Liptovská Lúžna B: Korytnica - Hiadefské sedlo - Kozí chrbát - Donovaly - Mistríky
6	13. - 15.7.2012	Roháče - Západné Tatry	13.7.: Budča, Sietno - Čertova skala - Budča, Sietno // 6 km, 270m, 1:40 hod. // Prosiek - Prosiecka dolina - Veľké Borové - Oblazy - Huty // 13 km, 640 m, 3:40 hod 14.7.: Roháče 15.7.: A: Biela skala - Sivý vrch - Babky - Bobrovecká Vápenica // 13,3 km , 1060m, 5:10 hod. B: Bobrovecká Vápenica - Nad kameňolomom - Tokariny - Bobrovecká Vápenica // 4,4 km, 295 m, 1:30 hod
7	4.8.2012	Fabova hoľa - Veporské vrchy	A: Pohronska Polhora - Fabova hoľa - Zbojská - 15,5 km, 4:32 hod., 903 m
8	25.- 28.8.2012	Šumava	25.8. Křemešník - Pelhřimov 26.8. Trasa A: Špičácké sedlo- Čertovo jezírko- Černé jezero -/možná odbočka na Ostrý-BíláStrž- Hojsova Stráž- Mústek-Pancíř-Špičácké sedlo cca 26km 27.8. Modrava-Černá Hora-pramen Vltavy-Bučina-Kvilda-Filipova Huť- Modrava 26-27 km 28.8. Nové Údolí-Třístoličník-Trojmezí-Plechý-Plešné jezero-Nová Pec 22 km
9	22.9.2012	Šíp - Veľká Fata	tankovany Žžltou/ - Žažkovské sedlo 0,50 min - Šíp /1.170 m/ 1,15 - Zadný Šíp 0.30 - osada Podšíp 0,30 - Kraľovany-zastávka 1,15. Spolu: 4,20 hod.
10	13.10.2012	Lietava - Súľovské vrchy	Podhorie - Cibulník - hrad Lietava - Cibulník - Lietavská Svinná - Skalky - Rajecké Teplice



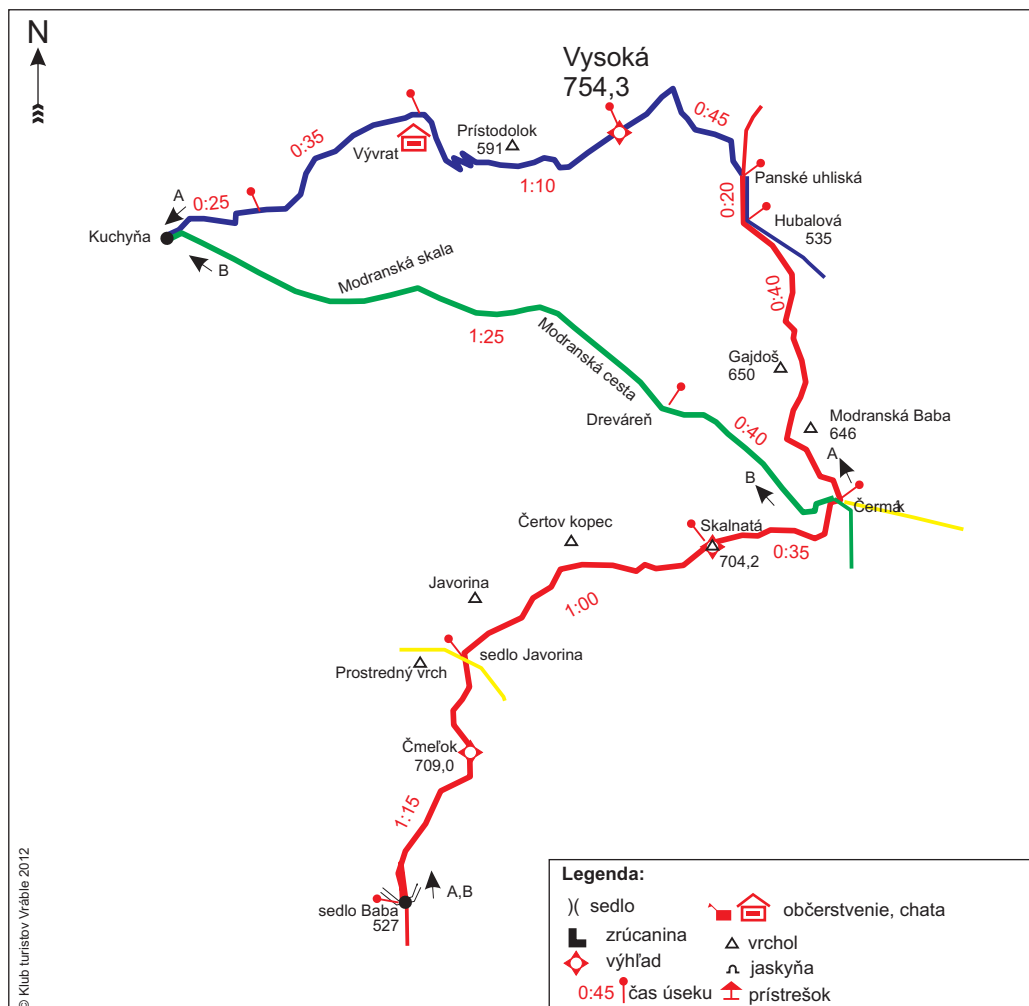
Akcia: Vysoká
Lokalita: Malé Karpaty

Parametre trasy:

- A** Prevýšenie: 700 m
Dĺžka trasy: 18,5 km
Čas bez prestávok: 6,45 hod.
- B** Prevýšenie: 350 m
Dĺžka trasy: 14,4 km
Čas bez prestávok: 4:55 hod.

Zdroje:
trasa, časy: mapa VKÚ 127

Dátum: 31.03.2012

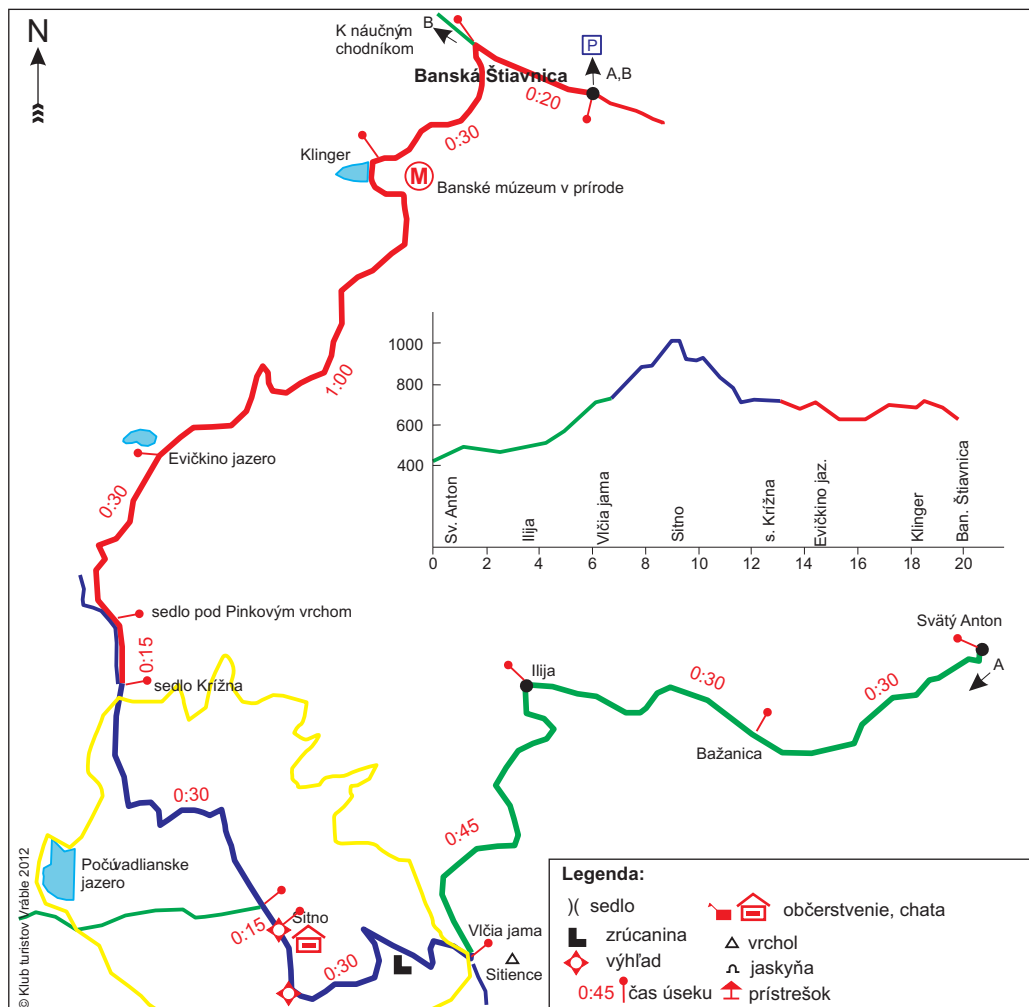




Akcia: Sitno
Lokalita: Štiavnické vrchy

Parametre trasy:

A Prevýšenie: 1000 m
Dĺžka trasy: 20 km
Čas bez prestávok: 5:35 hod.



Zdroje:
trasa, časy: mapa VKÚ 138

Dátum: 21.04.2012

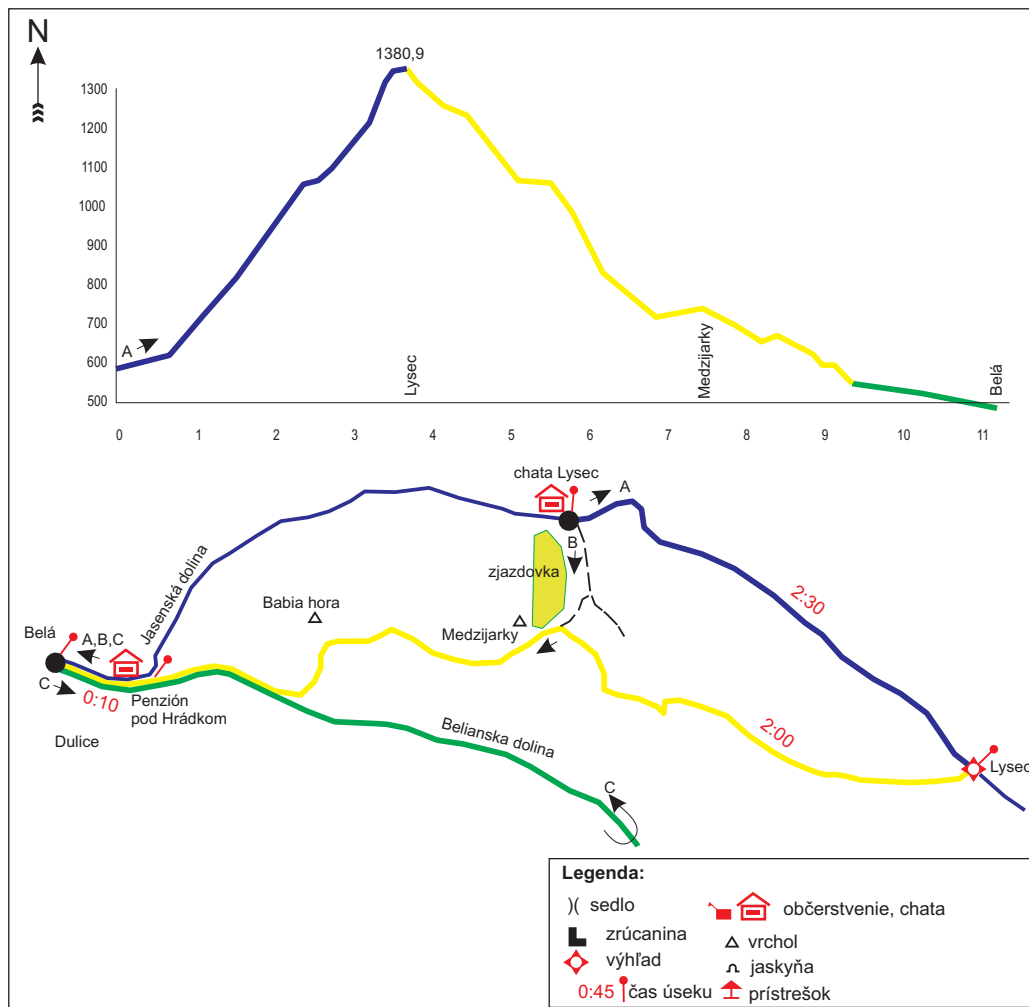




Akcia: Lysec
Lokalita: Veľká Fatra

Parametre trasy:

A Prevýšenie: 800 m
 Dĺžka trasy: 11,3 km
 Čas bez prestávok: 4:40 hod.



Zdroje:
 trasa, časy: mapa VKÚ 121

Dátum: 12.05.2012





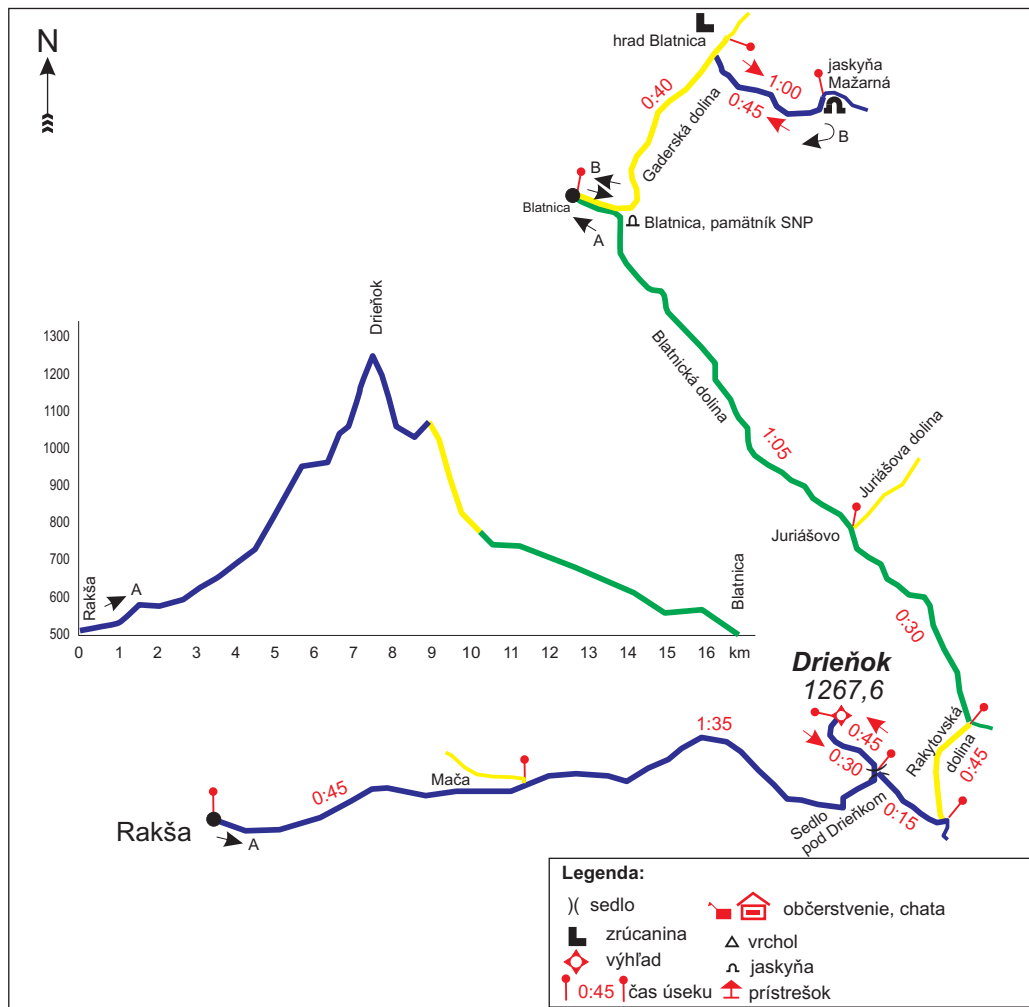
Akcia: Drieňok
Lokalita: Veľká Fatra

Parametre trasy:

- A** Prevýšenie: 800 m
 Dĺžka trasy: 16,7 km
 Čas bez prestávok: 3:05 hod.
- B** Prevýšenie: 400 m
 Dĺžka trasy: 8 km
 Čas bez prestávok: 6:10 hod.

Zdroje:
 trasa, časy: mapa VKÚ 120,121

Dátum: 02.06.2012





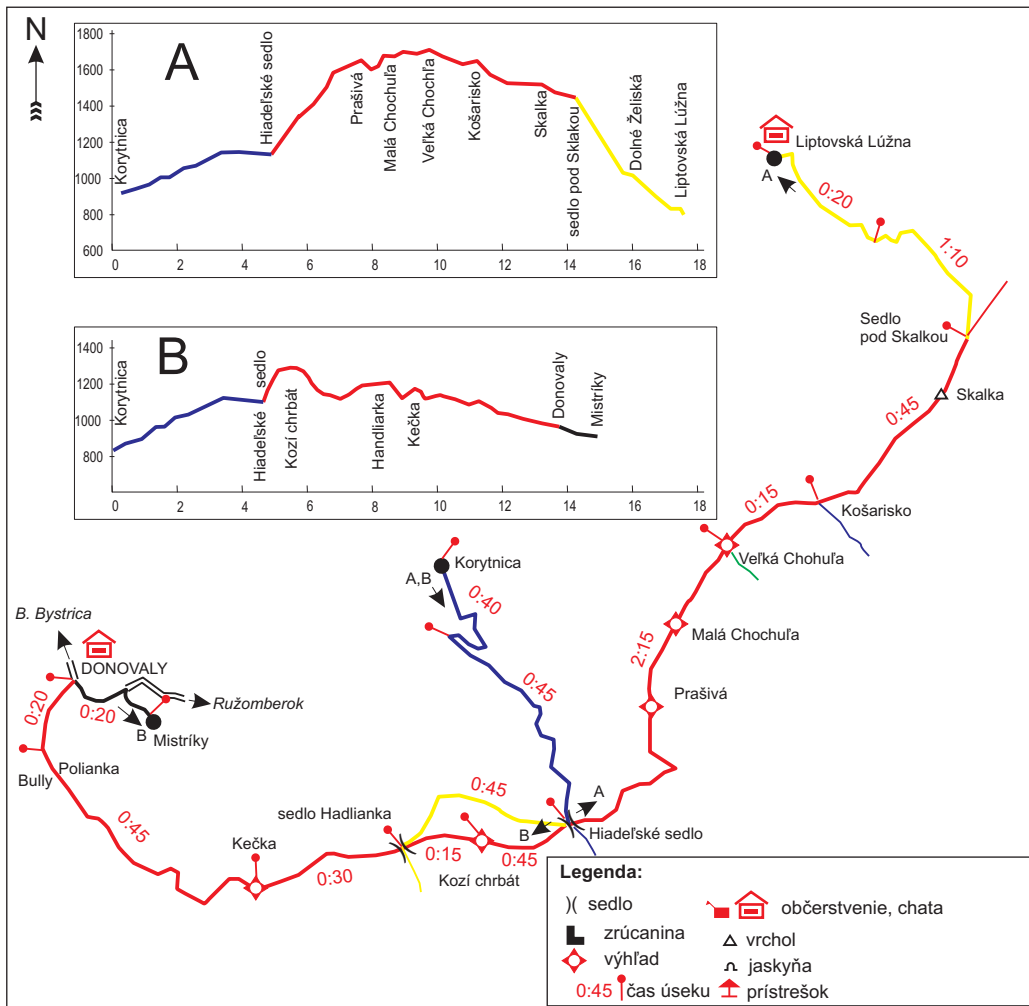
Akcia: Prašivá
Lokalita: Nízke Tatry

Parametre trasy:

- A** Prevýšenie: 950 m
 Dĺžka trasy: 17,5 km
 Čas bez prestávok: 6:10 hod.
- B** Prevýšenie: 500 m
 Dĺžka trasy: 15,0 km
 Čas bez prestávok: 4:20 hod.

Zdroje:
 trasa, časy: mapa VKÚ 100, 122

Dátum: 23.06.2012





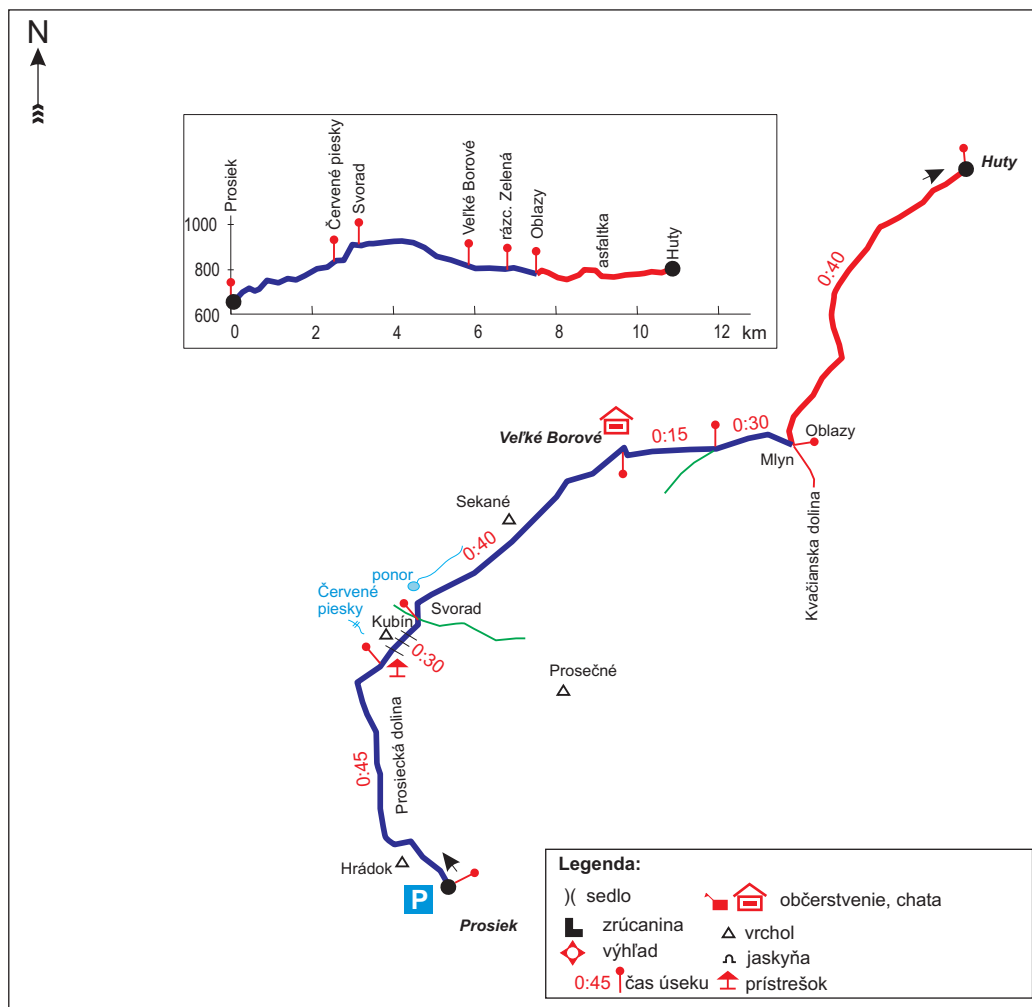
Akcia: Prosiecká dolina
Lokalita: Chočské vrchy

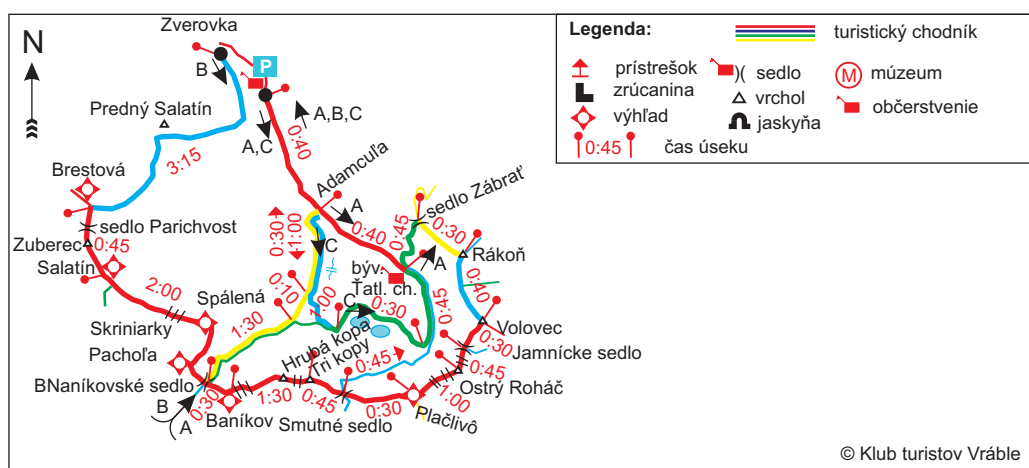
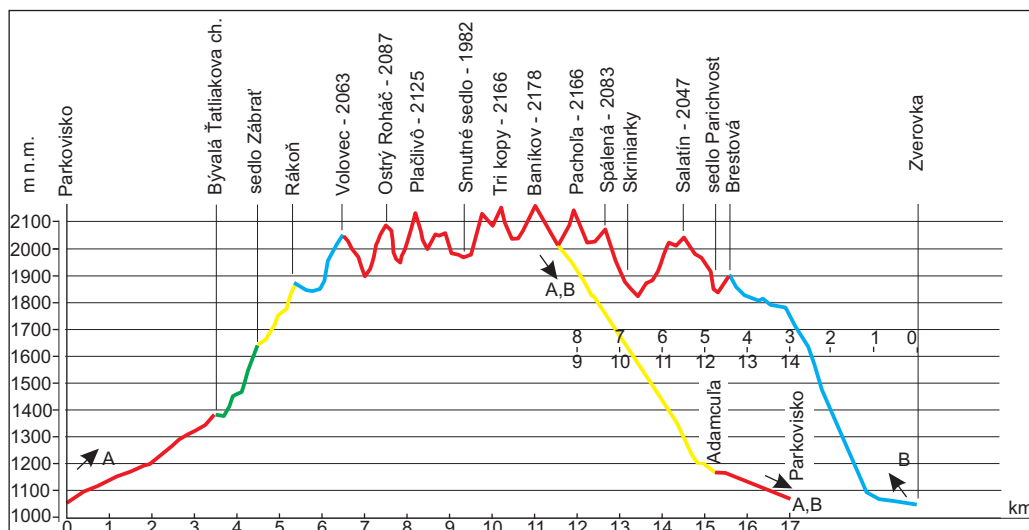
Parametre trasy:

A Prevýšenie: 300 m
Dĺžka trasy: 11 km
Čas bez prestávok: 3:20 hod.

Zdroje:
trasa, časy: mapa VKÚ 111

Dátum: 13.07.2012





Trasa A: Parkovisko - Adamcuľa - Ťatliakova chata - Rákoň - Roháče - Baníkovské sedlo - Adamcuľa - Parkovisko

Túru začíname na červenej značke od parkoviska prejdeme popri Adamcule na Ťatliakovú chatu, táto cesta je nenáročná, po asfalte. Od Ťatliakovej chaty (1370m) strmým ale pohodlným chodníkom po zelenej značke, spočiatku starším lesným porastom, neskôr pásmom kosodreviny a vyššie už len trávnatým porastom do sedla Zábrat' (1656m). Ďalej doprava a po širokom chodníku na vrchol Rákoňa (1879m). Z vrcholu Rákoňa pokračujeme modrou značkou najprv mierne dolu do sedla pod Volovcom, zo sedla strmo na vrchol Volovca (2063m). Z vrcholu Volovca červeno a modro značeným chodníkom strmo dolu do Jamníckeho sedla (1908m). Z Jamníckeho sedla po červenej značke z počiatku miernym stúpaním, ktoré sa v skalnom teréne zvyšuje. Ďalej tesne popri hrebeni strmo vystupujeme chodníkom, ktorý je miestami sutinovitý. Pri prechode po skalnatých stupoch, štrbinách a pri obchádzaní neschodných balvanov si musíme pomáhať rukami. Tesne pod vrcholom je hrebeň ostrý a exponovaný. Táto časť je zabezpečená reťazami. Ďalej ešte niekoľko metrov a sme na vrchole Ostrého Roháča (2084m). Výstup je náročný a exponovaný. Z Ostrého Roháča ďalej po hrebeni (v strmom teréne je inštalovaná reťaz.) schádzame až do sedla medzi Ostrým a Plačlivým. Ďalší postup už je v miernejšom teréne až na vrchol Plačlivého (Plačlivé, Plačlivý Roháč, 2126m). Z vrcholu Plačlivého pokračujeme po červenej značke dolu trochu strmým terénom, no neskôr trávnatým, miernym juž. svahom zakončeným krátkym strmým skalnatým úsekom, po ktorom zostúpime do Smutného sedla (1965m). Zo smutného sedla pokračujeme doprava po červenej značke. Na prvú kopy vystupujeme po sutinovitom chodníku miestami trávnatom. Z vrcholu Prvej kopy (2095m) vedie ešte kúsok chodník na neskôr prechádza do vážnejšieho skalného terénu. Pomocou reťazí ktoré sú v najťažších úsekoch nainštalované prekonáme postupne Druhú

(2090m) a Tretiu kopy (2090m). Ďalej pokračujeme výstupom po širšom trávnatom teréne na vrchol Hrubej kopy (2154m). Po južnom úbočí schádzame dolu a širokým hladkým sedlom prechádzame do žľabu pod Baníkovskú ihlu. Ďalej pokračujeme zasa náročnejším skalnatým hrebeňom kde v najťažších úsekoch sú nainštalované reťaze. Tesne pred vrcholom ešte prekonávame asi 3 metre vysoký skalný výšvih a ďalej pokračujeme až dosiahneme vrchol Baníkov (2178m) Z Baníkova zostupujeme v skalnatom teréne miestami prerastenom trávou, až zostúpime do Baníkovského sedla (2040m). V Baníkovskom sedle opúšťame hrebeň a strmými serpentinami zostupujeme po žltej značke do Spálenej doliny. Dolinou pokračujeme v zostupe až kým neprídeme na odbočku ku Roháčskemu vodopádu. Ku vodopádu vedie odbočka cez drevenú lávku, asi 5 min. Vodopád má výšku 18 m. Ďalej zostupujeme lesným chodníkom až k asfaltke a po červenej (po ktorej sme šli ráno), sa vrátíme k autobusu.

Trasa B: Spálený žľab - Skríniarky - Baníkovské sedlo - Adamcuľa - Parkovisko

Túru začíname neďaleko Zverovky (križovatka červenej, modrej a žltej 1050m). Po modrej sa spočiatku miernym a neskôr veľmi strmým výstupom cez Spálený žľab dostaneme na Predný Salatín (1624m) pod ktorým dosiahneme pásmo kosodreviny a po ďalšom, už miernejšom stúpaní bočným hrebeňom s krásnymi výhľadmi, ktoré nás už budú sprevádzať celou cestou, sa dostaneme na vrchol Brestovej (1902,7m). Z Brestovej pokračujeme hlavným hrebeňom Západných Tatier po červenej značke cez sedlo Parichvost (1870m) na Salatín (2047,8m). Zostup zo Salatína vymení doteraz schodnú a širokú cestu na preliezku medzi balvanmi, ktorých schodnosť na Skríniarkach je podporená reťazami. Týmto terénom výjdeme až na Spálenú (2083,3m). Ďalej pokračujeme nenáročným

zostupom a strmým výstupom na Pachofu (2167m), ktorá je najvyšším bodom tejto túry. Po zostupe do Baníkovského sedla (2040m) pokračuje skupina B tou istou trasou ako skupina A.

Trasa C: Parkovisko - Adamcuľa - Roháčsky vodopád - Roháčske plesá - Ťatliakova chata - Adamcuľa - Parkovisko

Po červenej turistickej značke sa asfaltovou cestou dostaneme k Adamcule, odkiaľ pôjdeme po náučnom turistickom chodníku (zelená značka). Turistický náučný chodník, ktorý nás vedie je upravený a veľmi pohodlný. Cestou nás budú sprevádzať informačné tabule nainštalované správu TANAP - u. Z nich sa dozvieme veľa zaujímavých informácií o tejto oblasti. Spočiatku naša trasa vedie Spálenou dolinou, až kým neprídeme na odbočku ku Roháčskemu vodopádu. Tu vedie odbočka cez drevenú lávku asi 5 min. Vodopád má výšku asi 18 metrov. Od vodopádu sa vrátíme späť a ďalej stúpame po náučnom chodníku okolo Opálového plesa k Štvrtému plesu (rozloha 1,45ha, max. hĺbka 8,1m a nadmorská výška 1718m), to je najvyšší bod trasy C. Ďalej postupujeme zeleným náučným chodníkom okolo Tretieho plesa (rozloha 0,61ha hĺbka 3,7m a nadmorská výška 1653m) a Druhého plesa (rozloha 0,21ha hĺbka 1,3m a nadmorská výška 1650m). Turistický chodník nás zavedie k Prvému Roháčskemu plesu (2,22ha hĺbka 6,5m 1563m n.m.), kde sa nachádza aj zrub pre potreby Horskej služby. Počas tejto túry sa môžeme kochať pohľadmi na Ostrý Roháč, Plačlivé a Volovec. Pokračujeme až k tzv. Ťatliakovej chate, teraz je tu v letnej prevádzke bufet (doporučujem „čučoriedkový sen“) a záchranná stanica TANAPU s občasnou nepravidelnou záchrannou službou. Dominantou tohto priestoru je Ťatliakovo jazierko (0,28ha 1,2m 1370m n.m.). Pokračujeme po červenej asfaltovou cestou naspäť k Adamcule a k nášmu autobusu.



Akcia: Roháče

2. deň - Roháče

Trasa A Prevýšenie: 1700 m
Dĺžka trasy: 17 km
Čas bez prestávok: 11:35 hod.

Trasa B Prevýšenie: 1400 m
Dĺžka trasy: 14 km
Čas bez prestávok: 8:50 hod.

Trasa C Prevýšenie: 650 m
Dĺžka trasy: 10,5 km
Čas bez prestávok: 5:00 hod.

Zdroj: Turistická mapa VKÚ
č. 112, Západné Tatry

Dátum: 14.07.2012

© Klub turistov Vráble



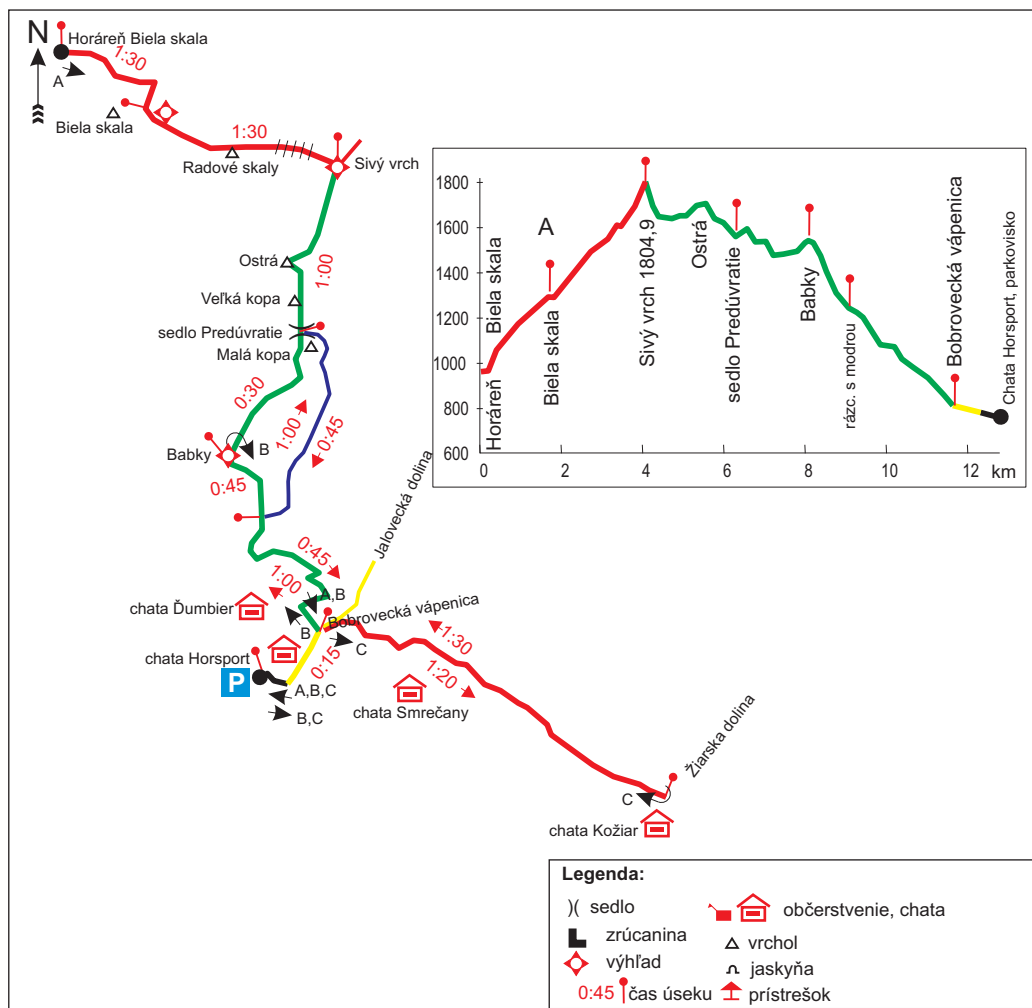
Akcia: Sivý vrch
Lokalita: Západné Tatry

Parametre trasy:

- A** Prevýšenie: 1045 m
 Dĺžka trasy: 12,8 km
 Čas bez prestávok: 6:15 hod.
- B** Prevýšenie: 800 m
 Dĺžka trasy: 8,8 km
 Čas bez prestávok: 3:45 hod.
- C** Prevýšenie: 300 m
 Dĺžka trasy: 11,6 km
 Čas bez prestávok: 2:50 hod.

Zdroje:
 trasa, časy: mapa VKÚ 112

Dátum: 15.07.2012

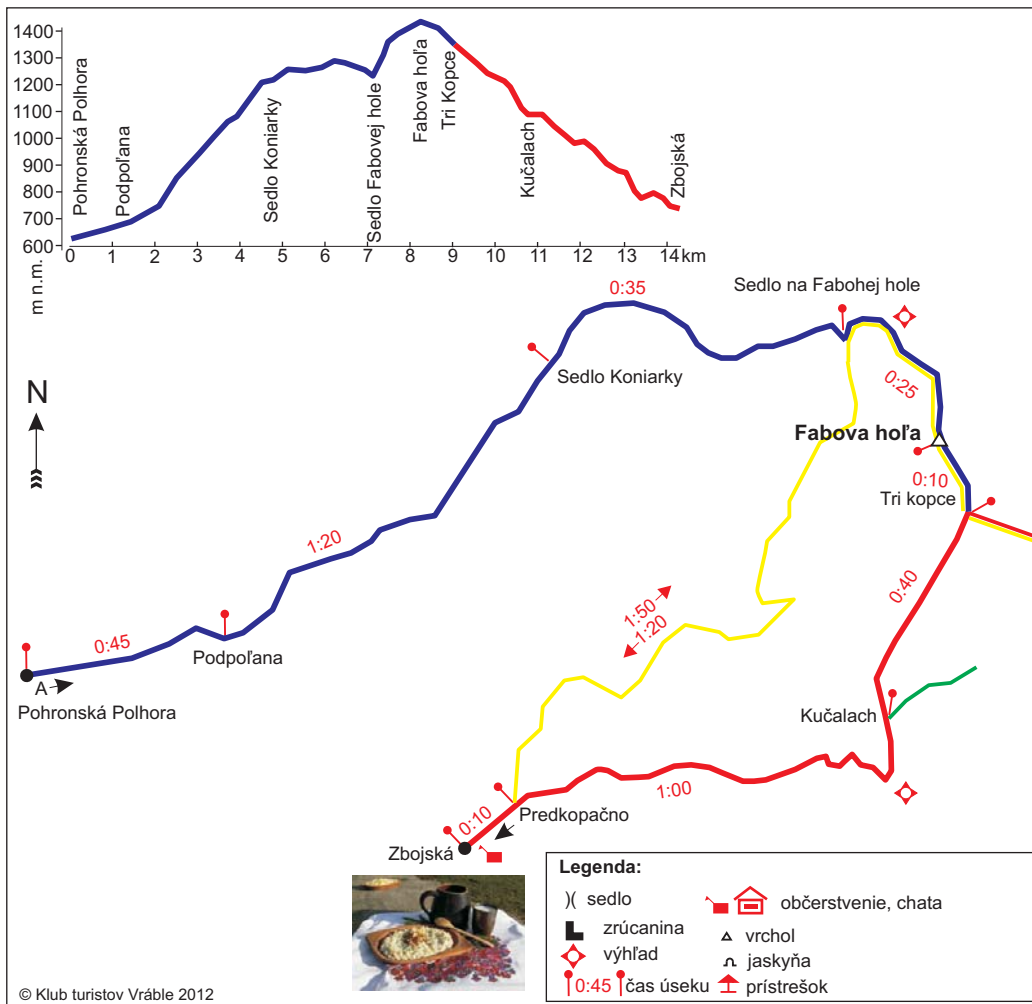




Akcia: Fabova Hoľa
Lokalita: Veporské vrchy

Prevýšenie: 850 m
 Dĺžka trasy: 14,3 km
 Čas bez prestávok: 5:00 hod.

Dátum: 04.08.2012



ŠUMAVA 1. deň

ŠUMAVA 2. deň

ŠUMAVA 3. deň

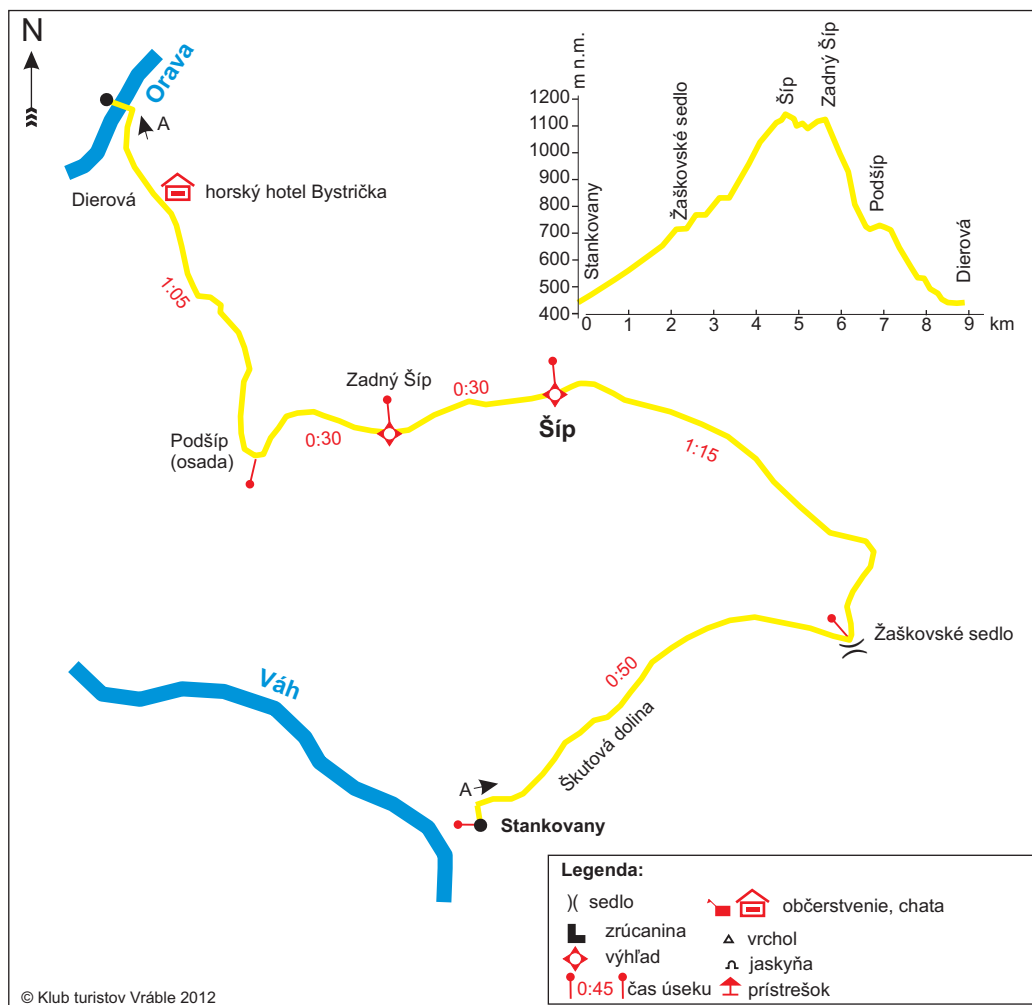
ŠUMAVA 4. deň



Akcia: Šíp
Lokalita: Veľká Fatra

Prevýšenie: 760 m
 Dĺžka trasy: 9 km
 Čas bez prestávok: 4:10 hod.

Dátum: 22.09.2012

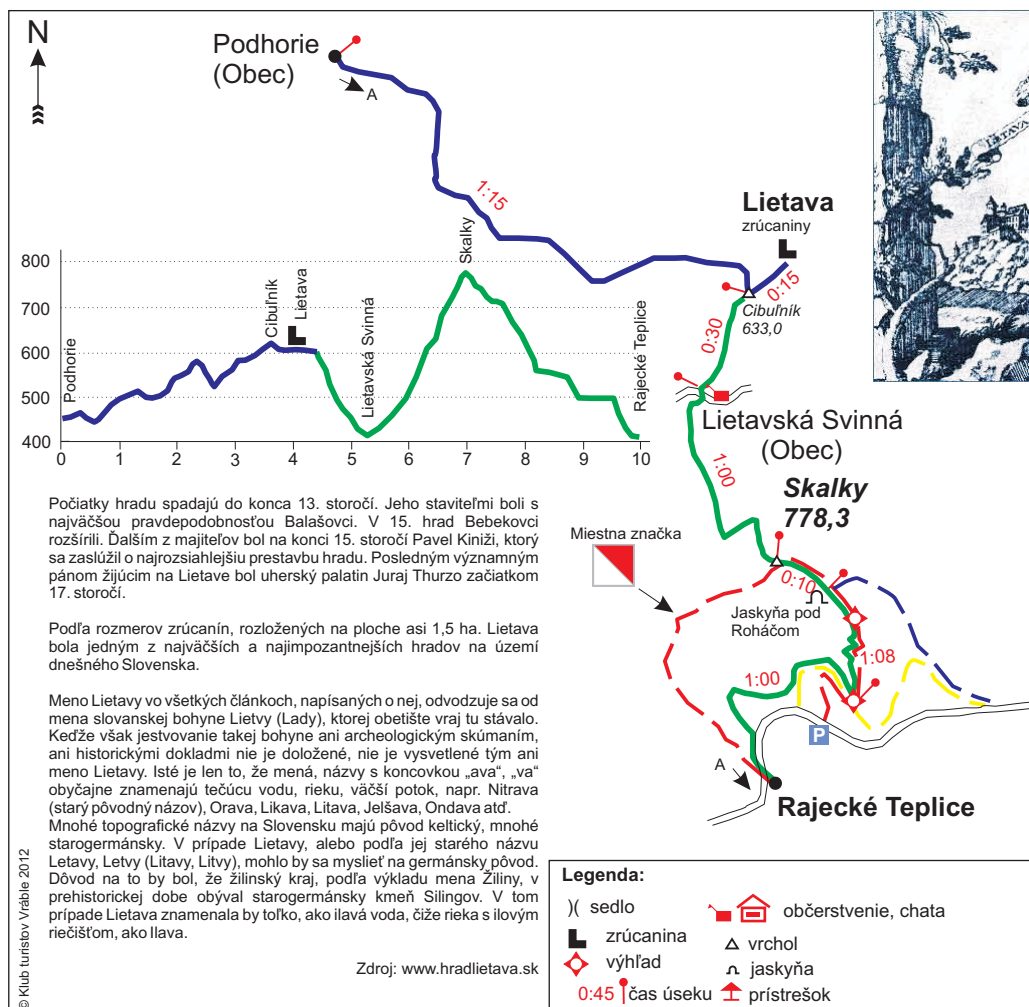




Akcia: Lietava
Lokalita: Súľovské vrchy

Parametre trasy:

A Prevýšenie: 720 m
Dĺžka trasy: 10 km
Čas bez prestávok: 5:33 hod.



Zdroje:
trasa, časy: mapa VKÚ 157

Dátum: 13.10.2012

