

2010

číslo	Dátum	Názov - Lokalita	Popis
1	27.3.2010	Oselný vrch - Tribeč	Trasa A: Veľké Uherce, priehrada- Brezová - sedlo pod Ostrou- Veľký Ostrý vrch- Hrubý vrch- sedlo pod Oselným vrchom- Oselný vrch - Vojtechovo - Veľké Uherce - Priehrada. Dĺžka: 15,6 km Čas: 4:10 hod
2	17.4.2010	Záruby - Malé Karpaty	Trasa A: Horné Mlyny - Biela Hora - Havrania skala - Záruby - Ostrý kameň - Kršlenica - Dubový vršok - Plavecký Mikuláš. Dĺžka: 13 km Čas: 4:25 hod. Trasa B: Plavecký Mikuláš - Mon Repos - Kršlenica - Dubový vršok - Plavecký Mikuláš. Dĺžka: 7,6 km Čas: 2:30 hod.
3	8.5.2010	Tlstá / Ostrá - Veľká Fatra	Trasa A: Blatnica - prvá horáreň - Mažarná - Tlstá - Zadná Ostrá - Ostrá - Misa - Juriášova dolina - Blatnica. Dĺžka: 20 km Čas: 7:15 hod. Trasa B: Blatnica - prvá horáreň - Mažarná a späť, príp. Blatnický hrad. Dĺžka: 10 km Čas: 3:00 hod.
4	29.5.2010	Salatín - Nízke Tatry	Trasa A1: Liptovská Lúžna - Ráztocké sedlo - Salatín - Hučiaky - Ludrovská dolina - Ludrová. Dĺžka: 16,7 km, Čas: 5:40 hod. Trasa A2: Liptovská Lúžna - Ráztocké sedlo - Salatín - sedlo pod Malým Salatínom - Bohúňovo - sedlo pod Kohútom - Ludrová. Dĺžka: 15,0 km Čas: 4:45 hod. Trasa B: Liptovská Lúžna - Ráztocké sedlo - Salatín - Ráztocké sedlo - Železnô. Dĺžka 10,5 km, čas 4:00 hod.
5	19.6.2010	Radhošť - Moravskoslezské Beskydy	Trasa A: Hlavatá - Kladnatá - Mečová - Bařiny - Bukovina - Čertův mlýn - Pustevny - Radegast - Radhošť - Veľká Poľana - Černá hora, sedlo - Pod chatou Mír - Rožnov pod Radhoštěm. Dĺžka: 21 km Čas: 8:00 hod. Trasa B: Prostřední Bečva - Skalíkova Louka - Radegast (Pustevny) - Radhošť - Veľká Poľana - Černá hora, sedlo - Pod chatou Mír - Rožnov pod Radhoštěm Dĺžka: 13 km Čas: 5:30 hod
6	2. -5.7.2010	Za koniec sveta - Poloniny	Ubytovanie: Weltlina (Poľsko) 2.07. - niečo malé cestou, pravdepodobne Slanské vrchy 3.07. Trasa A: Smerek (osada) - Smerek (1222m) - sedlo Orłowicza (1078m) - Wetlinská Polonina - chata PTTK - Brzegi Górne - Polonina Carynska - Ustrzyki Górne. Dĺžka: 20 km, Čas : 10:15 hod. Trasa B: Smerek (osada) - Smerek (1222m) - sedlo Orłowicza (1078m) - Wetlinská Polonina - chata PTTK - po žltej - po čiernej - autokemping „Górna Wetlinka“ - parkovisko. Dĺžka: 15 km, Čas: 7 :00 hod. 4.07. Trasa A: Ustrzyki Górne - Szeroki Wierch (1268m) - Przel (1275m) - Tarnica (1346m - najvyšší vrch Bieszczad) - Przel - Halicz (1333m) - Rozsypaniec (1280m) - Wolosate. Dĺžka: 21 km, Čas: 8:00 hod. Trasa B: Wolosate - Przel (1275m) - Tarnica (1346m - najvyšší vrch Bieszczad) - Przel - Szeroki Wierch (1268m) - Ustrzyki Górne. Dĺžka: 10,5 km, Čas: 4:45 hod. 5.07. Lubovnianska vrchovina. Trasa A: Jarabiná - Jarabinské Tiesňavy - Čertova skala - sedlo Vrabec - Ľubovniansky hrad. Dĺžka: 11,5 km, Čas: 3:20 hod. Trasa B: Ľubovniansky hrad, Skanzen Stará Ľubovňa
7	31.7..2010	Vrátna dolina - Malá Fatra	Rôzne trasy, Rozsutce, Diery, Kriváň, ...
8	27.- 29.8.2010	Oravice - Západné Tatry	Ubytovanie: Oravice 27.8. Trasa A: (Oravská Polhora) Penzión Biela Farma - Limier - Skalisko - Pilsko - Schronisko na Hali Miziowej - Korbielów / Sedlo Hliny. Dĺžka: 13km, Čas: 6:00 hod. Trasa B: Sedlo Hliny - Schronisko na Hali Miziowej - Korbielów Dĺžka: 7km, Čas: 3:00 hod. 28.8. Trasa A: Kiry - Cudakova Polana - Lodowe Zrodlo - (Dolina Kościeliska) - Polana Pisana - Chata Ornak - Wyznia Tomanowa Przełęcz - Chuda Przełęcz - Temniak - Chuda Przełęcz - Kiry. Dĺžka:18km, Čas: 9:30 hod. Trasa B: Kiry - Miedzy Sciany - Siwa Polana - Polana Huciska (Dolina Chochołowska) - Starobocianski Potok - (Chochołowska polana, chata + 1h) - Iwanicka Przełęcz - Chata Ornak - Polana Pisana - (Dolina Kościeliska) - Lodowe Zrodlo - Cudakova Polana - Kiry. Dĺžka: 17km, Čas: 6:00 hod. Trasa C: Kiry - Cudakova Polana - Lodowe Zrodlo - Dolina Kościeliska, Jaskyne(Mroźna, Mylna, Raptawicka) - Polana Pisana - Chata Ornak a späť. Dĺžka: 14km, Čas: 6:00 hod. 29.8. Trasa A: Oravice - Juráňova dolina - Umrá - Bobrovecká dolina - Bobrovecké sedlo - Lúčna - Pod Osobitou - Zverovka. Dĺžka: 15km, Čas: 7:00 hod. Trasa B: Oravice - Blatná - Skorušina - Nad Studienkami (sedlo Biedna) - Košariská - Stará mať - Oravský Biely Potok. Dĺžka: 12km, Čas: 5:00 hod. Trasa C: Oravice - Juráňova Dolina - Umrá - Bobrovecká dolina - Oravice. Dĺžka: 8 km, Čas: 3:00 hod. + kúpanie
9	18.9.2010	Baranec - Západné Tatry	Trasa A: Parkovisko (ústie Žiarskej doliny) - Holý vrch (1723m) - Baranec (2185m) - Smrek (2072m) - Žiarske sedlo (1917m) - Pod Homôlkou - Žiarska chata - Parkovisko. Dĺžka: 16,4 km, Čas: Trasa B: Parkovisko - Žiarska chata - Parkovisko, Dĺžka: 10,6 km, Čas: 8:00 hod.
10	16.10.2010	Vršatec - Vršatecké vrchy	Trasa A: Vršatecké Podhradie - hrad Vršatec - Chmeľová - Červený kameň - Červenokamenské sedlo - Lednica - Lednický hrad. Dĺžka: 13,5 km, Čas: 4:45 hod. Trasa B: Náučný chodník Vršatecké Bradlá, Dĺžka: 4,0 km, Čas: 3:00 hod.



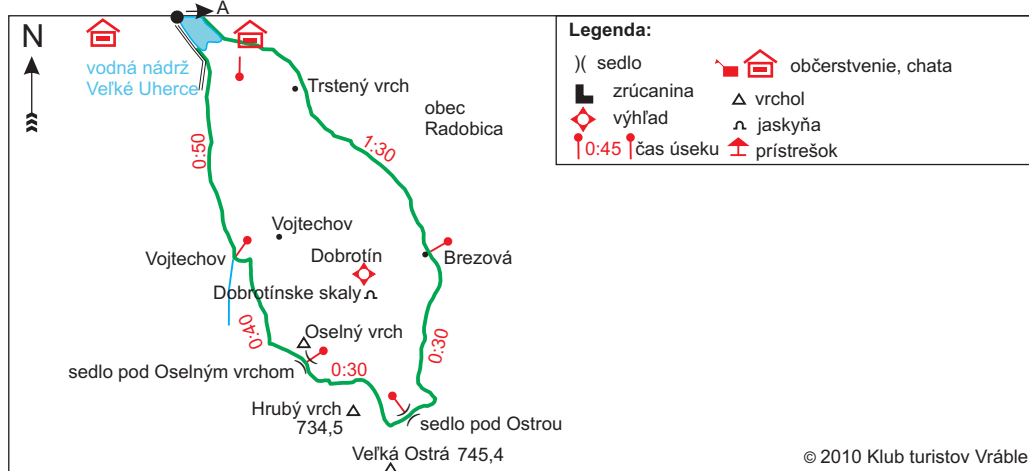
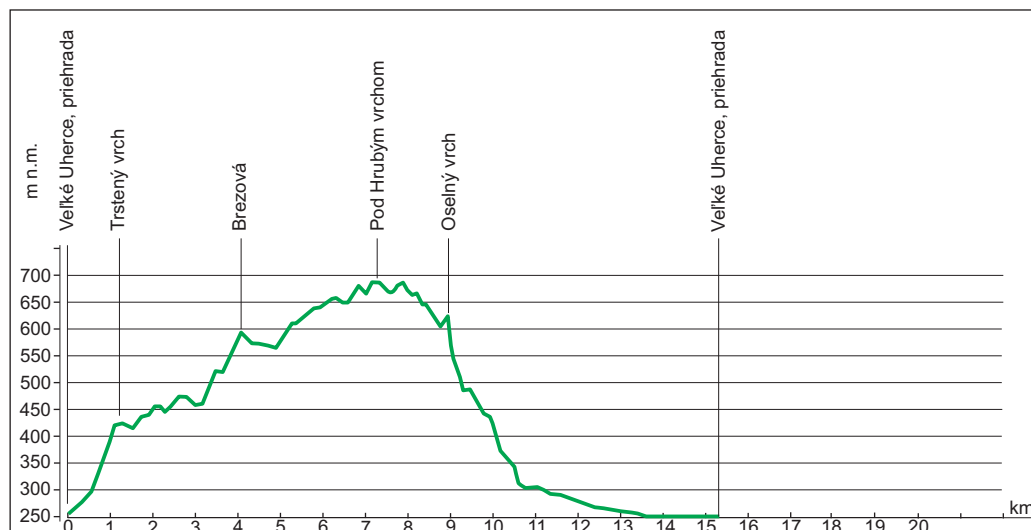
Akcia: Oselný vrch
Lokalita: Tribeč - Rázdiel

Parametre trasy:

- A** Prevýšenie: 500m
Dĺžka trasy: 15,6 km
Čas bez prestávok: 4:10 hod.

Zdroj: www.turistickamapa.sk
záznam z navigátora vedúceho akcie

Dátum: 27.03.2009



Oselný vrch

Trasa je riešená ako okruh, pričom štart a cieľ je na parkovisku pri priehrade Veľké Uherce. Prejdeme po priehradnom múre, kde začína zelená turistická značka, ktorá nás bude sprevádzať počas celej túry. Najprv pôjdeme cez chatovú oblasť, potom pôjdeme lesom, miernym stúpaním až po smerovník Brezová (pozor na odbočku doprava zo širokej lesnej cesty). Západným smerom od Brezovej sú skaly Dobrotína, kde by mala byť aj jaskyňa. Prvý úsek cesty trvá 1hod. 30min. Ďalej pokračujeme pozdĺž okraja lesa až kým nenarazíme na ďalšiu širokú lesnú cestu, ktorá nás zavedie k sedlu pod Ostrou, tento úsek trvá 30 minút. Ďalej pokračujeme popod Veľkú Ostrú (745m) a Hrubý vrch (na vrchole je vysielacia veža, 740m) lesom prejdeme na sedlo pod Oselným vrchom, tu už medzi stromami

presvítá Oselný vrch (632m), tento úsek trvá 30 minút. Zo sedla sa dostaneme asi po piatich minútach prudkého výstupu na monumentálny vrchol, tvorený mohutnými skalami, s perfektným kruhovým výhľadom na Tribeč, Javorový vrch, Žarnov a Buchlov. Keď sme sa už dosť pokochali krásnymi pohľadmi z vrcholu, zídeme späť do sedla a pokračujeme ďalej lesom aj otvorenou krajinou k Vojtechovu (40 min.), kde sa stretávame s modrou značkou smerom na Veľký Klíž. My ďalej pokračujeme po zelenej k priehrade, kde musíme posledných pár metrov prejsť po asfaltovej ceste na parkovisko. Posledný úsek túry trvá 50 minút.

Veľké Uherce

Prvá písomná zmienka z r. 1274. V r. 1869 tu Michael Thonet založil fabriku na ohýbaný nábytok. Nachádza sa tu

pôvodne renesančný kaštieľ zo začiatku 17. storočia, v 18. storočí barokovo prestavaný a na konci 19. storočia úplne prestavaný v romantizujúcom neogotickom slohu, obklopený anglickým parkom. Dnes je kaštieľ opäť v majetku potomkov rodiny Thonetovcov.

Stolička stoličiek
Thonet Nr. 14

Zlatá medaila zo svetovej výstavy v Paríži v roku 1867. Do roku 1930 sa ich predalo 50 miliónov. Nadčasový design, dodnes sú vyrábajú kópie pôvodných modelov stoličiek Thonet rôznymi výrobcami.





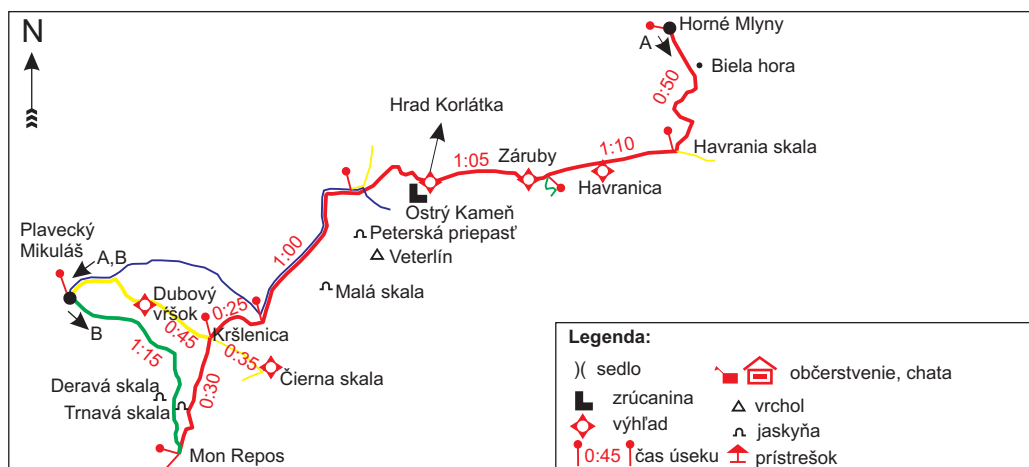
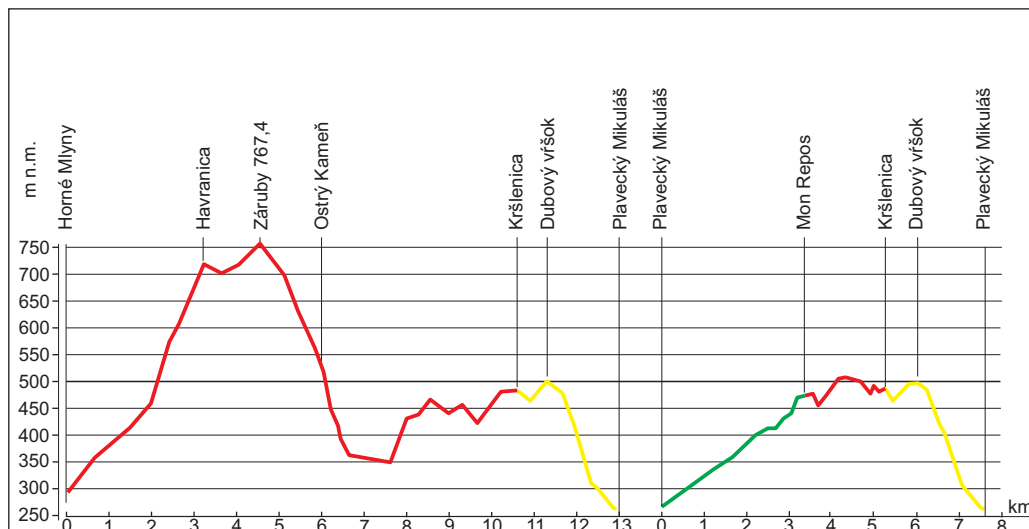
Akcia: Záruby
Lokalita: Malé Karpaty

Parametre trasy:

- A** Prevýšenie: 650m
Dĺžka trasy: 13 km
Čas bez prestávok: 5:15 hod.
- B** Prevýšenie: 300m
Dĺžka trasy: 7,5 km
Čas bez prestávok: 2:30 hod.

Zdroj: mapa VKÚ č. 128

Dátum: 17.04.2010



Malé Karpaty

Malé Karpaty začínajú v Bratislave na Dunaji (pásom od územia severne od Devína po Bratislavský hradný kopec) a tiahnu sa až po Nové Mesto nad Váhom. Najvyšší vrch je Záruby (768 m n. m.). Ide o nevysoké stredohorské pásmo dlhé asi 100 km. Rastú tu prevažne listnaté lesy, v nižších polohách dubiny, vo vyšších bučiny. Oblasť ktorou budeme prechádzať je krasová. Jediná sprístupnená jaskyňa v CHKO je jaskyňa Driny (dlhá 680 m) v Smolenickom kráse, zaujímavá svojou genézou a bohatou sintrovou výzdobou. Z kultúrno - historického aspektu je významná jaskyňa Deravá skala pri Plaveckom Mikuláši (trasa B), ktorú osídľoval človek už v staršej dobe kamennej.

Česká cesta

Súvislý hrebeň Malých Karpát približne v strede rozdeľuje hlboká depresia Bukovskej brázd. Hrebeň sa láme po dĺžke aj naprieč, mizne a údolím na mieste zlomu vinie sa dopravný spoj. V stredoveku tadeto viedla dôležitá Uhorsko-česká obchodná cesta, spájajúca Budín s Prahou. Čosi ako stredoveká diaľnica. My budeme z tejto cesty začínať trasu A pri Horných Mlynoch. Priesmyk bolo treba zvlášť úzko chrániť a preto tu vzniklo viacero hradísk a hradov. Jedným z nich bol aj hrad Ostrý Kameň. Na ceste zavládol najväčší

obchodný ruch od r. 1336, keď kráľ Karol Róbert určil colné stanice, odstránil neprimerane vysoké mýta a spolu s českým panovníkom zaručili kupcom bezpečnosť. Napriek stráženiu cesty, priesmykom pod hradom najmenej dva razy prešli husitské vojská a v Trnave vybudovali svoju základňu.

Hrad Ostrý Kameň

Hrad postavili pravdepodobne v druhej polovici 13. stor. priamo nad dnom priesmiku, na západnom konci skalnatého ostrohu (510 m.n. m.) hrebeňa Zárub. Ovládal najdôležitejšie úseky cesty prechádzajúcej pohorím a pohľadu z neho otváral na široký obzor Záhorskej nížiny prístupnej vpádom zo susednej Moravy. Pevnosť prilepená na ostrý skalnatý hrebienok mala jednoduchý rys. Tvoril ju trojpriestorový palác, spojený do bloku s bočnou hranolovou vežou, v ktorej bola vstupná brána. Pre nádvorie na brale už nezostalo miesto. Z takejto polohy hradu je odvodené jeho dnešné štandardizované meno Ostrý Kameň. Začiatkom 16. storočia sa uvádza pod menom Ostriez.

Plavecký Mikuláš

Plavecký Mikuláš leží v dvoch malokarpatských dolinách: Mokrej a Suche. Nad obcou vyčnievajú kopce: Holá hora, Hurka, Korlátka, Drinova

hora, Chrastavá hora a Dubníček, na ktorom je postavený katolícky farský kostol svätého Mikuláša, patróna obce. Pozdĺž celej obce preteká potok, ktorý volajú Starý potok. Obec jestvovala už v roku 1224. V roku 1394 sa spomína pod názvom Zentmiclos, v roku 1453 Sanctus Nicolaus, v roku 1773 Plawaczky Mikuláš. Názov Plavecký (Plavec) vznikol pravdepodobne odvodením od pomenovania kumánskeho bojového kmeňa Polovcov (Plavcov), ktorý sa tu usadil po tatárskom plene. Polovci prišli na pozvanie vtedajšieho panovníka Belu IV. S nimi sa na našom území usadili aj iné bojové kmene v počte asi 40 000 ľudí. Ich úlohou bolo chrániť hranice štátu. Polovci dostali západnú hranicu. Aj Plavecký hrad sa až po roku 1241 začína označovať v listinách ako Plawcz. Dediny ležiace pod hradom dostali prívlastok Plavecký, aby sa odlišili od iných usadlostí podobného mena. Treba uviesť, že nie je isté, že by sa tu Polovci usadili v 11. a 12. storočí, ako to uvádzajú pramene. Nebol tu totiž dôvod na ich príchod skôr ako po roku 1241, kedy veľké územia vtedajšieho štátu boli takmer vyľudnené. Kmeň Polovcov pomerne rýchlo splynul s domácim obyvateľom.





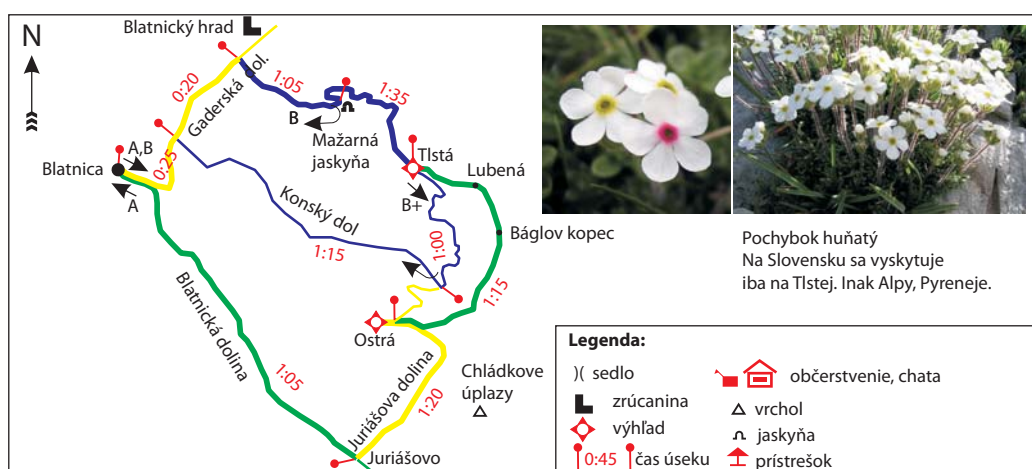
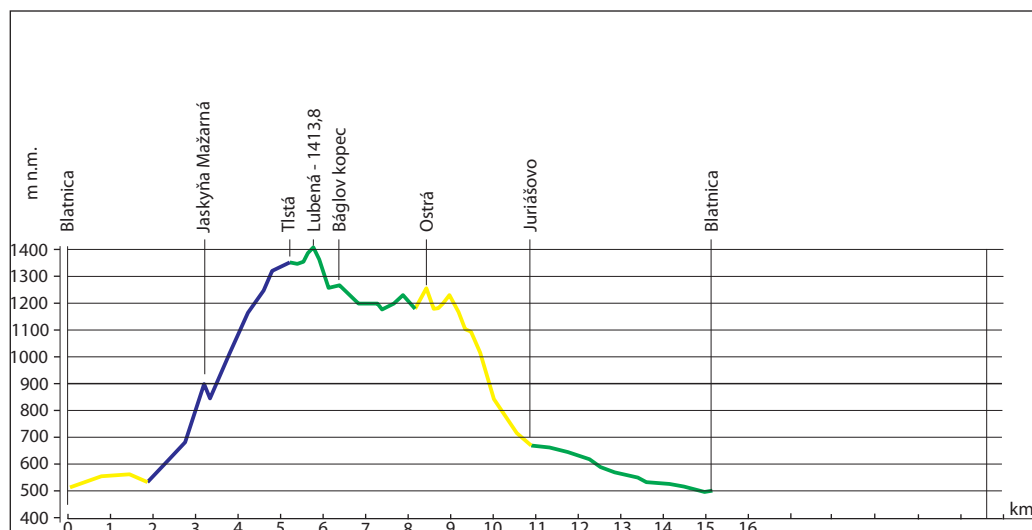
Akcia: Tlstá - Ostrá

Lokalita: Veľká Fatra

Parametre trasy:

- A** Prevýšenie: 1100 m
Dĺžka trasy: 15 km
Čas bez prestávok: 7:05 hod.
- B** Prevýšenie: 400m
Dĺžka trasy: 6,5 km
Čas bez prestávok: 3:40 hod.
- B+** Prevýšenie: 850m
Dĺžka trasy: 12 km
Čas bez prestávok: 6:05 hod.
Zdroj: mapa VKÚ č. 121, Veľká Fatra

Dátum: 08.05.2010



I Popis trasy A:

Začíname v oblasti chatovej osady Gader, ktorá je na začiatku Gaderskej doliny. Po asfaltke žltou značkou až po druhé rázcestie s modrou značkou cca po 20 min od chatovej osady (tým prvým sa vrátíme). Z asfaltky doprava strmým stúpaním lesom po modrej pomedzi vápencové skaly až k Mažarnej jaskyni. Po obhliadke jaskyne ďalej po modrej na vrchol Tlstej. Ďalej po zelenej na Lubenú, ktorá je najvyšším vrchom našej túry. Pokračujeme po zelenej, krátko pred Ostrou sa zľava pridá žltá. Z Ostrej po žltej dolu Juriášovou dolinou až do Blatnickej doliny. Odtiaľ pokračujeme po zelenej smerom do obce Blatnica, kde bude parkovať autobus.

Popis trasy B:

Až po Mažarnú jaskyňu spoločne s trasou A. Po prehliadke jaskyne návrat do doliny. Pravdepodobne zostane čas aj na prehliadku zručanín hradu Blatnica. Po žltej odbočíme vpravo a asi po 500 m povedľa chaty k zručanine hradu. Potom návrat na žltú a k autobusu v Blatnici. Ak to bude málo, je tu možnosť prechádzky po Gaderskej doline, po návrate z hradu na asfaltku

vľavo proti prúdu potoka a späť.

Veľká Fatra je jedným z najväčších jadrových pohorí kryštálicko-druho horného pásma vnútorných Západných Karpát vo Fatransko-tatranskej oblasti. Kryštálické jadro, budované prevažne granitoidnými horninami (žltý, miestami kryštálické bridlice), vystupuje na povrch len na malej ploche v severnej časti pohoria. Druho horné súvrstvia vytvárajú sedimentárny obal kryštálického jadra a majú zložitú stavbu. Veľká Fatra je klasickou ukážkou príkrovovej stavby pohoria a na jej geologickej stavbe sa podieľajú základné tektonické jednotky ako sú tatricum, krížňanský príkrov, chočský príkrov, gemericum - príkrov Tlstej. Okrem prevažujúcich vápnitých honín (dolomity a vápence) sa uplatňujú i sliene, slienité vápence, pieskovce a iné horniny.

Zaujímavosti na trase:

Blatnica

Obec sa spomína prvýkrát v roku 1230, známa ako obec olejkárov a šafraníkov. Najbohatšie archeologické nálezisko vo Veľkej Fatre.

Hrad Blatnica

Vznikol v r. 1252, v 17. stor opevnený novým predhradím, poškodený pri kuruckých vojnách v 17. stor., v 18 stor. opravený, opustený od 1790.

Mažarná

Prírodná pamiatka, 130m dlhá puklinovo rúťivá jaskyňa so vstupným otvorom ako z vlastivedy. Obývaná v mladšej dobe kamennej, dobe bronzovej a počas SNP. Podobných jaskýň (aj väčších) je na okolí viac.

Tlstá

Mohutný rozložitý vrch s charakteristickým bralnatým reliéfom tvoriaci terasy a bralné rady. Pozuhodná vrcholová plošina, v masíve viacero jaskýň. Vzácny výskyt kvietka zvaného Pochybok huňatý. Na Slovensku iba tu. Najbližšie Alpy alebo Pyreneje.

Lubená

Vrchol v masíve Tlstej, výhľad.

Ostrá

Výrazný bralnatý vrch s dvomi vrcholmi, považuje sa za najkrajší vrch Veľkej Fatry.



Akcia: Salatín
Lokalita: Nízke Tatry

Parametre trasy:

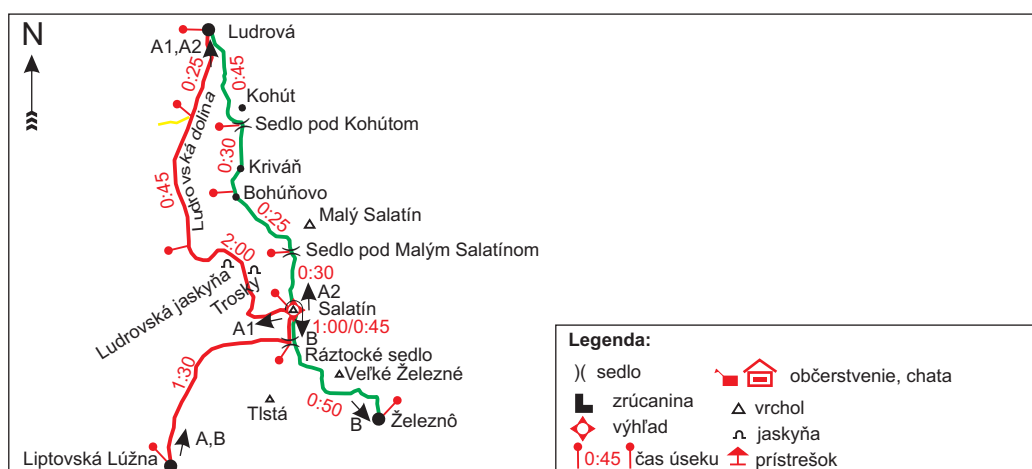
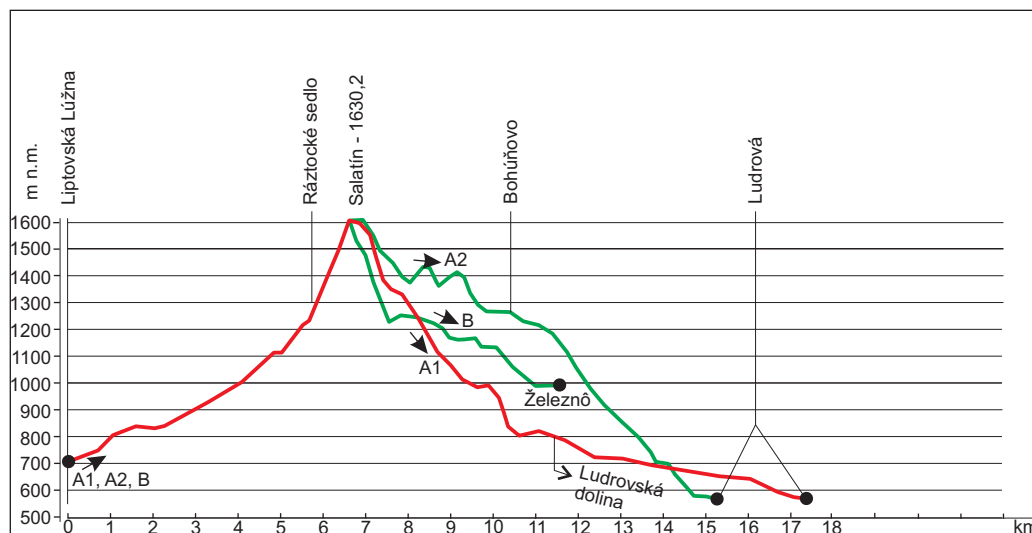
A1 Prevýšenie: 950 m
Dĺžka trasy: 17,4 km
Čas bez prestávok: 5:40 hod.

A2 Prevýšenie: 1050 m
Dĺžka trasy: 15,3 km
Čas bez prestávok: 4:45 hod.

B Prevýšenie: 950 m
Dĺžka trasy: 11,5 km
Čas bez prestávok: 4:05 hod.

Zdroj: mapa VKÚ č. 122, N.Tatry - Chopok

Dátum: 29.05.2010



Popis trás:

Salatín (1630 m) je najvyšší končiar v severozápadnej časti Nízkych Tatier a jeho charakteristický homoľovitý tvar vidno zo všetkých pohorí severného Slovenska.

Vrchol tvorí skoro 100 m dlhú úzku plošinu s nápadnou brázdou. Na severovýchode je dlhá bočná rázsocha Malého Salatína s bralnatými stenami a menšími jaskyňami (Zbojnická jaskyňa). Má mimoriadny geomorfologický, zoologický a botanický význam a cenná je nielen vrcholová časť Salatína, ale aj tiesňava Skalné-Hučiaky.

Salatín je turisticky veľmi hodnotný a vďačný vrch, všetky výstupy naň sú v závere veľmi strmé a je z neho pekný kruhový výhľad na Liptovskú kotlinu, na hlavný hrebeň Nízkych Tatier a na Veľkú a Malú Fatru.

Túra sa začína v Liptovskej Lúžnej oproti kostolu, kde začína červená značená trasa. Chvíľu sa ešte ide pomedzi domy a potom popri potôčiku Ráztočná smerom na sever asfaltovou cestou, ktorá prechádza veľmi peknou krajinou. Asi po dvoch kilometroch sa mení asfaltka na lesnú cestu, ale dobre udržiavanú. Počas šliapania sa pred vami otvárajú krásne pohľady na Maguru, čo je vlastne široké západné rebro Salatína a dosahuje výšku cez 1400 m n. m. Cesta sa postupne točí na východ a narastajú aj percentá stúpania. To už idete lesom, po ľavej

strane potoka, ktorý tu už vyrýva peknú hlbokú dolinku. Nedajte sa zmiast odbočkami, treba sa stále držať cesty, tú správnu odbočku do sedla určite nájdete. Tam totiž cesta končí, aspoň v našom východnom smere. Chodník odbočuje doľava do Ráztockého sedla. V Ráztockom sedle sa červená značka spája so zelenou, ktorá ide zo sedla Ďurkovej do Ludrovej. Dedina Ludrová je aj náš konečný cieľ, ale to neznamená, že zelená je tá pravá. Od vrcholu Salatína nás delí už len kilometer, ale 400 metrové prevýšenie. Ak je všetko O.K., tak tesne pod vrcholom dôjdete na križovatku značiek. Vrchol je teraz mierne naľavo hore, z toho miesta to nie je dosť jasné. Až na vrcholu majú účastníci trás A1, A2 a B spoločnú cestu. Z vrcholu pokračujeme cez tiesňavu Hučiaky do Ludrovskej doliny (Trasa A1), alebo po hrebeni smer Bohúňovo (Trasa A2). Obidve trasy končia v Ludrovej. Hrebeňová je zelená, dolinová červená. Hrebeňová trasa (A2) je na prvých 2 – 3 kilometroch vlastne prebývanie sa kosodrevinou, hrebeňovým lesom, až pri Malom Salatíne sa dostnete na horské lúky a následne prechádza opäť do lesa. Ale Malý Salatín je naozaj krásny, pripomína Ohnište pod Ďumbierom.

Do tiesňavy Hučiaky (Trasa A1) sa z vrcholu kúsok vrátíme a potom odbočíme doprava, po červenej značke.

Treba si dávať pozor, lebo sa traverzujú veľmi strmé svahy a chodník je úzky. Chodník schádza medzi Salatín a Maguru, potom sa točí doprava na sever strmo dole do lesa. Pozor, táto zmena sa dá prehliadnuť, lebo je to na lúčke. Ak sa vám podarí trafiť, tak už budete len ochkať nad krásou tiesňavy s jej stenami, potokom a jaskynkami. Takisto vyzývame na opatrnosť, lebo si môžete dokonale premočiť obuv. Prechádzate totiž priamo potokom, takže opatrne a s istotou. Kúsok za tiesňavou prídete k chate a to ste už vlastne v Ludrovskej doline. Čaká vás pár kilometrov šliapania skoro plochou dolinou. Z depresie vás vytrhnú bralnaté útvary, ktorých je po ceste dosť. A ešte posledné upozornenie, pozor na medvede a vretenice. Sú tam.

Trasa B vedie z vrcholu Salatína naspäť do Ráztockého sedla, odtiaľ po zelenej do Železného (Železnô).

ŽELEZNÉ

Patria medzi menej známe kúpele, ľudovo prezývané Železnô. Nachádzajú sa v závere Ľupčianskej doliny, ležia v nadmorskej výške 970 metrov. V súčasnosti slúžia ako detská ozdravovňa, predtým klimatické kúpele. Vyvierajú tu minerálny prameň so sírnatou železitou kyselinou



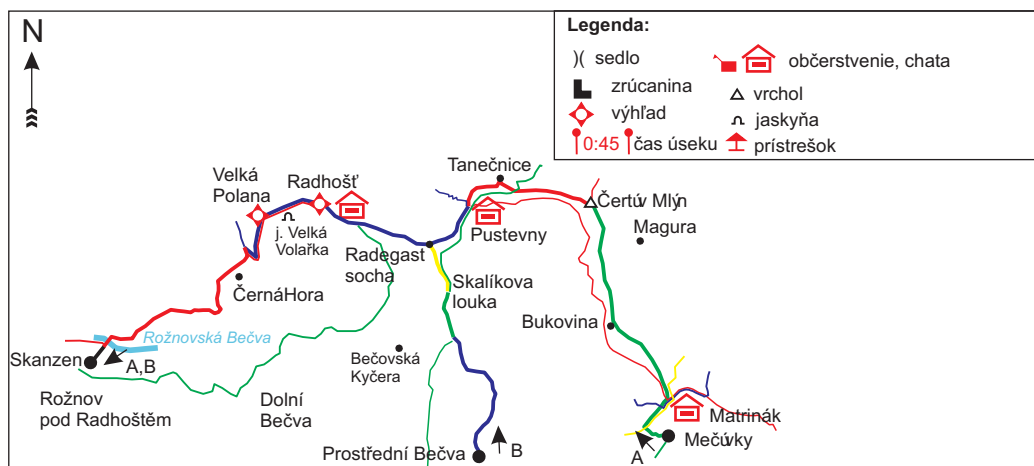
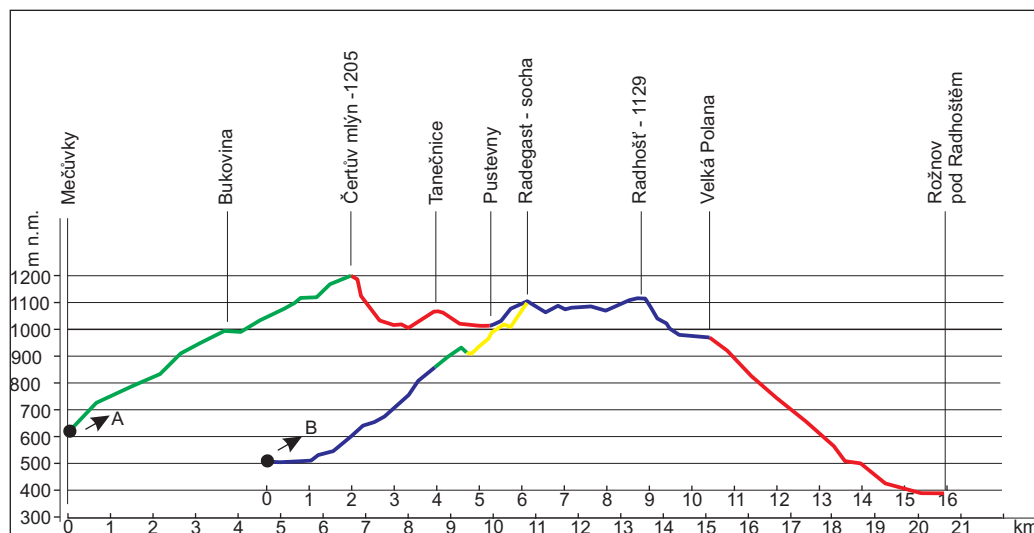
Akcia: Radhošť
Lokalita: Moravskoslezské Beskydy

Parametre trasy:

- A** Prevýšenie: 800 m
 Dĺžka trasy: 20,5 km
 Čas bez prestávok: 8:00 hod.
- B** Prevýšenie: 650 m
 Dĺžka trasy: 16,0 km
 Čas bez prestávok: 5:30 hod.

Zdroje: www.mapy.cz,
 mapa 1:80 000 Shocart - Moravskoslezské Beskydy
 výškový profil: NASA - SRTM

Dátum: 19.06.2010



Trasa A: Mečůvka – Martiňák – Bařiny – Bukovina – Čertův mlýn – Tanečnice (lahšia trasa cez Maňáky a Mořské oko) – Pustevny – Radegast – Radhošť – Velká Polana – Černá hora, sedlo – Pod chatou Mír – Rožnov pod Radhoštěm, skanzen

Krátky opis: Dlhá náročná trasa s množstvom zaujímavostí. Na začiatku prechod niekoľkými sedlami v lesnom poraste. Zaujímavé turistické stredisko Pustevny. Neskôr odkryté výhľady na celé Ostravsko a Valašsko z hrebeňa Radhošťa. Nasleduje prudký zostup do Rožnova pri Valašské múzeum.

Trasa B: Prostřední Bečva, Hotel Zavadilka – Suchá – Skalíkova Louka, chata – Radegast (Pustevny) – Radhošť – Velká Polana – Černá hora, sedlo – Pod chatou Mír – Rožnov pod Radhoštěm, skanzen (13km, 5h 30 m)

Krátky opis: Trasa vychádza z dedinky v doline rieky Bečvy. Výstup končí priamo pri soche Radegasta, prípadne je možné zbehnúť do Pustevien. Ďalej pokračovanie po trase A (smer Radhošť).

CHKO Beskydy - Právom boli Beskydy 5.3.1973 vyhlásené za Chránenú krajinnú oblasť. Svojou rozlohou 1166km² sú najväčšou chránenou oblasťou v Českej republike. Celá trasa A aj B je na tomto území.

Horské sídlo Pustevny (1018 m.n.m.) sú pomenované po pustovníkoch, ktorí tu žili do roku 1784. Pustevnám dominujú drevené stavby postavené v ľudovom slohu významným slovenským architektom Dušanom Jurkovičom. Na základe jeho predlohy tu Pohorská jednota Radhošť postavila útulne Maměnku a Libušín, ďalej valašskú zvonicu a rozhľadňu Cyrilla.

Dnes sú národnou kultúrnou pamiatkou. V roku 1926 bola postavená modernejšia útulňa - Tanečnica.

Pustevny sú strediskom športových akcií, zimných športov, východzie miesto mnoho turistických tras a sídlo Horské služby. Do horskej osady Pustevny vedie z obce Trojanovice sedačková lanovka a Prostřednej Bečvy cesta 3. triedy. Vrchol Radhošť a osada Pustevny sú vyhľadávaným cieľom turistov.

Od východu (trasa A) je možné prejsť okolo jediného plesa v Beskydoch (Morské oko) alebo cez Čertův mlýn (1207 m) s ojedinelými skalnými útvarmi. Hrebeňovkou smerom k západu, popri soche pohanského boha Radegasta, možno pohodlne dosiahnuť vrchol Radhošťa (1129 m), odkiaľ sú neopakovateľné výhľady do ďalekého okolia.

Radhošť (1129 m.n.m.) je hora dvíhajúca sa v Beskydoch. Podľa povesti bola sídlom pohanského boha Slovanov Radegasta. Najvyhľadávanejšia turistická trasa na vrchol Radhošťa vedie z horskej rekreačnej osady Pustevny a trasa prechádza okolo sochy Radegasta. Sochu vytvoril Albín Polášek v roku 1931. Socha zle odolávala nepriazňami počasia a v roku 1998 bola nahradená kópiou zo žuly.

Priamo na vrchole Radhošťa stojí drevená kaplnka sv. Cyrila a Metoda (1898), bronzové súsošie vierozvestov Cyrila a Metoda (1905) a televízny vysielateľ. Východne od vrcholu sa nachádza horský hotel Radhošť. Pôvodne bola na Radhošti v 19. storočí postavená malá kamenná kaplnka s bielou omietkou a kupolou v byzantskom štýle. V roku 1924 bola ku kaplnke pristavaná drevená zvonica so šindľovou strechou. Kaplnka sv. Cyrila a

Metoda je najvyššie položenou cirkevnou stavbou v Česku. Cestou na vrchol Radhošťa a od kaplnky sú krásne výhľady do širokého okolia. Za pekného počasia až na slovenské Tatry.

Naučný chodník (stezka) Radegast - chodník vedie po hrebeni medzi Pustevnami a Radhoštěm ku kaplnke sv. Cyrila a Metoda, kde je posledné 9. zastavenie. Na zastaveniach sú uvedené informácie o stavbách na Pustevnách, prvých turistoch v Beskydoch, histórii turistiky a o lesoch na hrebeni, ktoré odolávajú silným vetrom. Chodník Vám prezradí ako si predstavovali boha Radegasta pred 200 rokmi. Nemenej zaujímavé sú informácie o jaskyniach na Radhošti, rezervácií Radhošť, kde rastú vzácne druhy rastlín a iné. Nečakajte však "učebnicové" fakty, či trochu nudné zoznamy rastlinných a živočíšnych druhov, ale skôr príbehy, ktoré pomôžu lepšie poznať, a tak aj viac si zamilovať Beskydy.

Valašské múzeum v prírode (Rožnov pod Radhoštěm) je najväčším a najvyhľadávanejším skanzenom v Českej republike. Múzeum založili v roku 1925 bratia Jaroňkovi. Areál múzea je rozdelený do štyroch častí a to na Drevené mestečko, Valašskú dedinu, Mlynskú dolinu a ubytovne Libušín a Maměnka na Pustevnách. Drevené mestečko je najstaršou časťou múzea a boli sem premiestnené pôvodné domy z rožnovského námestia. Kostol stával pôvodne v obci Vetřkovice a kostolná veža je z obce Tichej. Kostolík je obklopený cintorínom tzv. Valašským Slavínom. V interiéri stavieb je dobové vybavenie a nábytok.



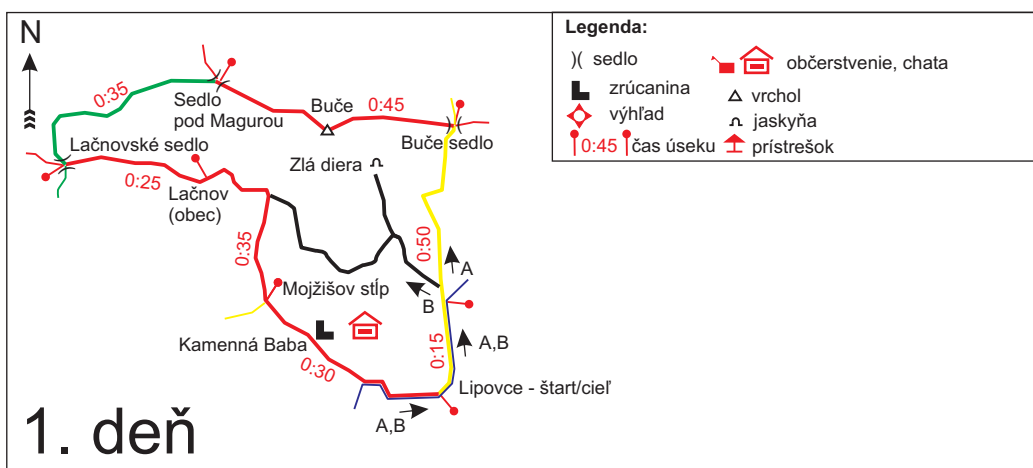
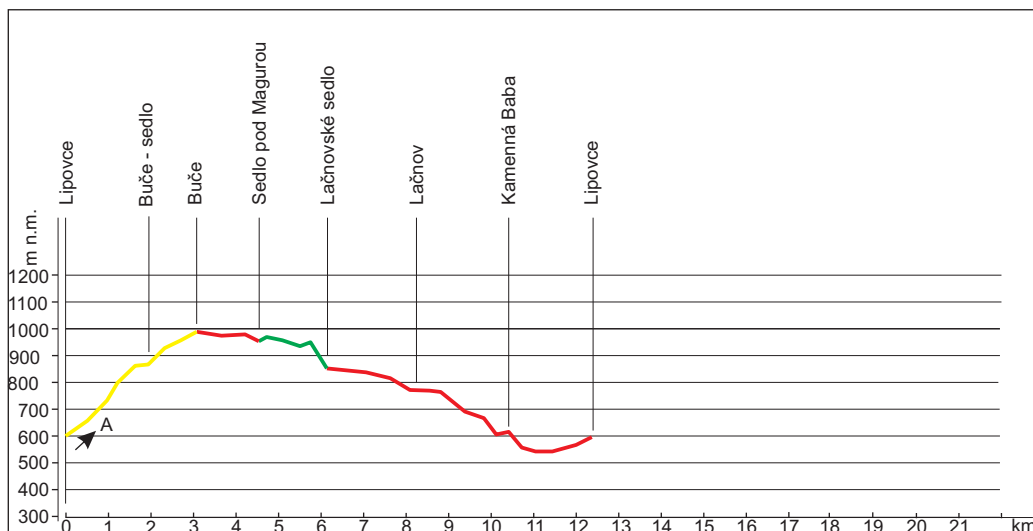
Akcia: Za koniec sveta
Lokalita: Branisko

Parametre trasy:

- A** Prevýšenie: 400 m
Dĺžka trasy: 12 km
Čas bez prestávok: 4:50 hod.
- B** Prevýšenie: 250 m
Dĺžka trasy: 7,5 km
Čas bez prestávok: 3:30 hod.

Zdroje:
mapa VKÚ č. 115, Šarišská vrchovina - Branisko
výškový profil: NASA - SRTM

Dátum: 2.07.2010



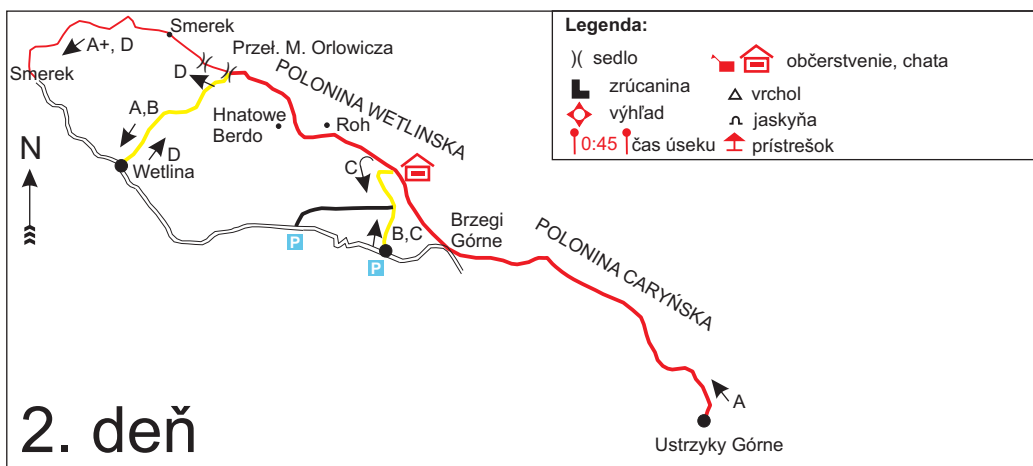
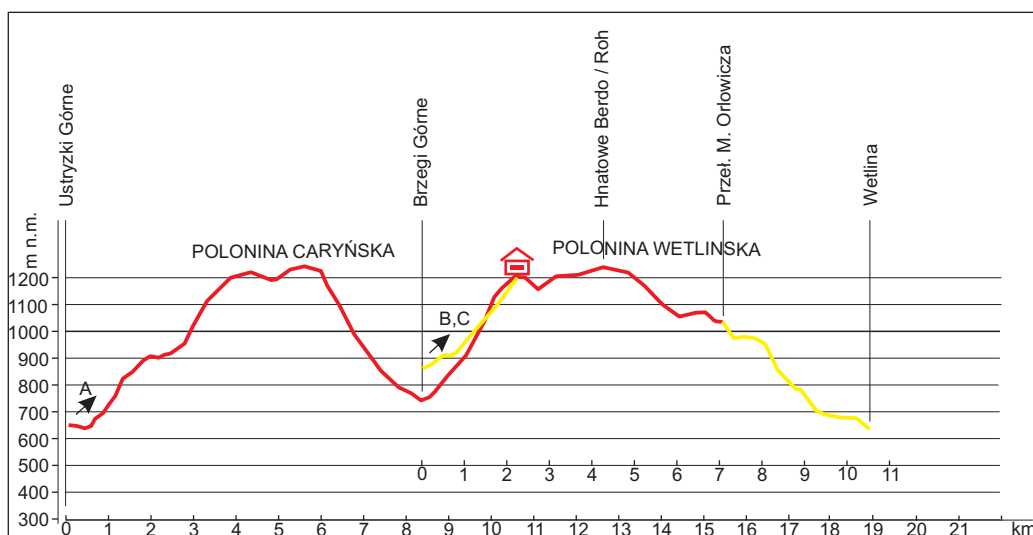
Akcia: Za koniec sveta
Lokalita: Polonina Wetlinska

Parametre trasy:

- A** Prevýšenie: 1000 m
Dĺžka trasy: 19 km
Čas bez prestávok: 10:15 hod.
- B** Prevýšenie: 500 m
Dĺžka trasy: 10,5 km
Čas bez prestávok: 7:00 hod.

Zdroje:
mapa neznáma
výškový profil: NASA - SRTM

Dátum: 3.07.2010



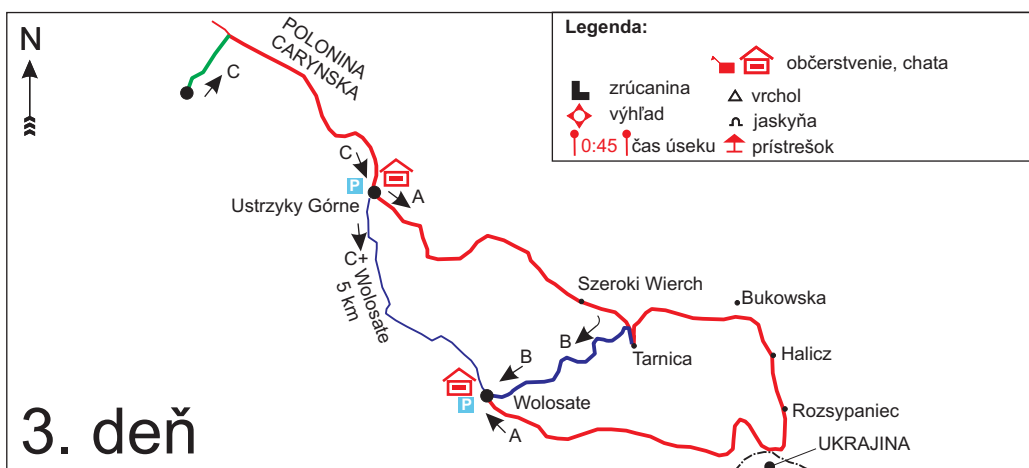
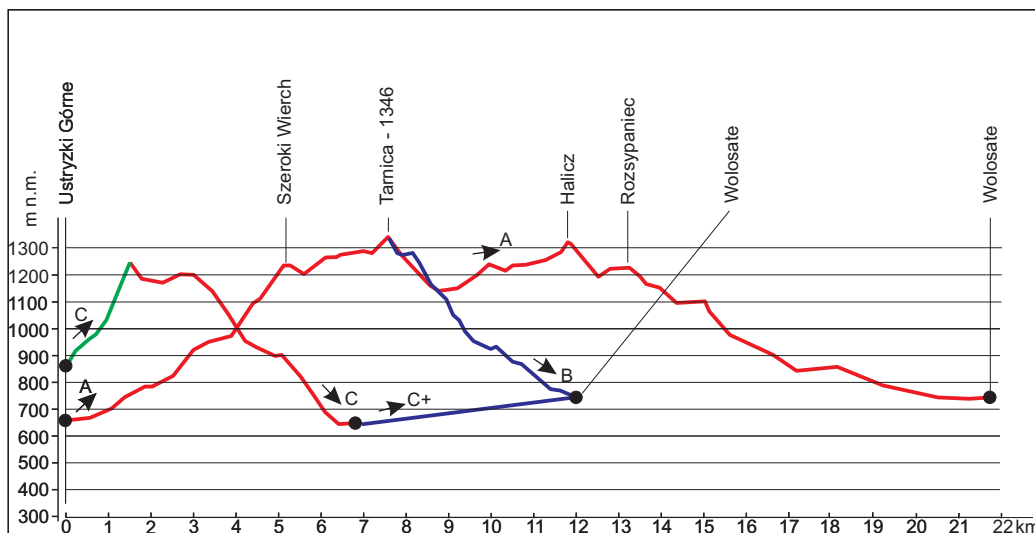


Akcia: Za koniec sveta
Lokalita: Polonina Bukovska
Parametre trasy:

- A** Prevýšenie: 900 m
 Dĺžka trasy: 21,8 km
 Čas bez prestávok: 8:00 hod.
- B** Prevýšenie: 500 m
 Dĺžka trasy: 12,0 km
 Čas bez prestávok: 4:45 hod.
- C** Prevýšenie: 350 m
 Dĺžka trasy: 7(12,0) km
 Čas bez prestávok: 3:00 hod.

Zdroje:
 mapa neznáma
 výškový profil: NASA - SRTM

Dátum: 4.07.2010



3. deň



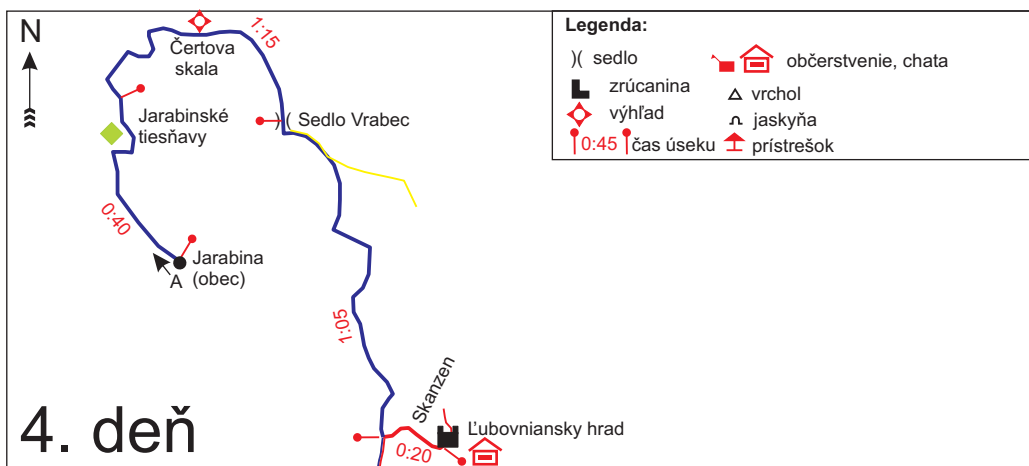
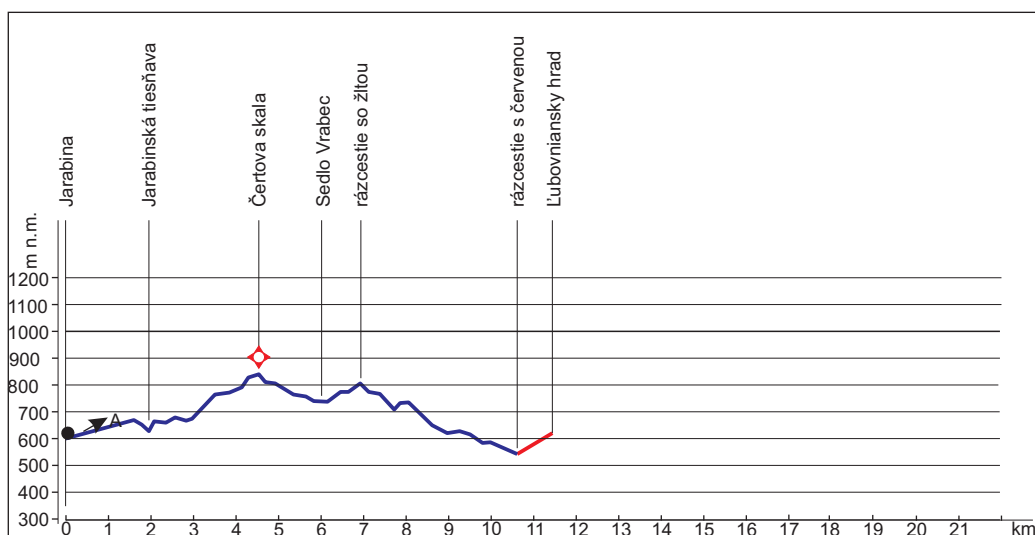
Akcia: Za koniec sveta
Lokalita: Ľubovnianska vrchovina

Parametre trasy:

A Prevýšenie: 300 m
 Dĺžka trasy: 11,5 km
 Čas bez prestávok: 3:20 hod.

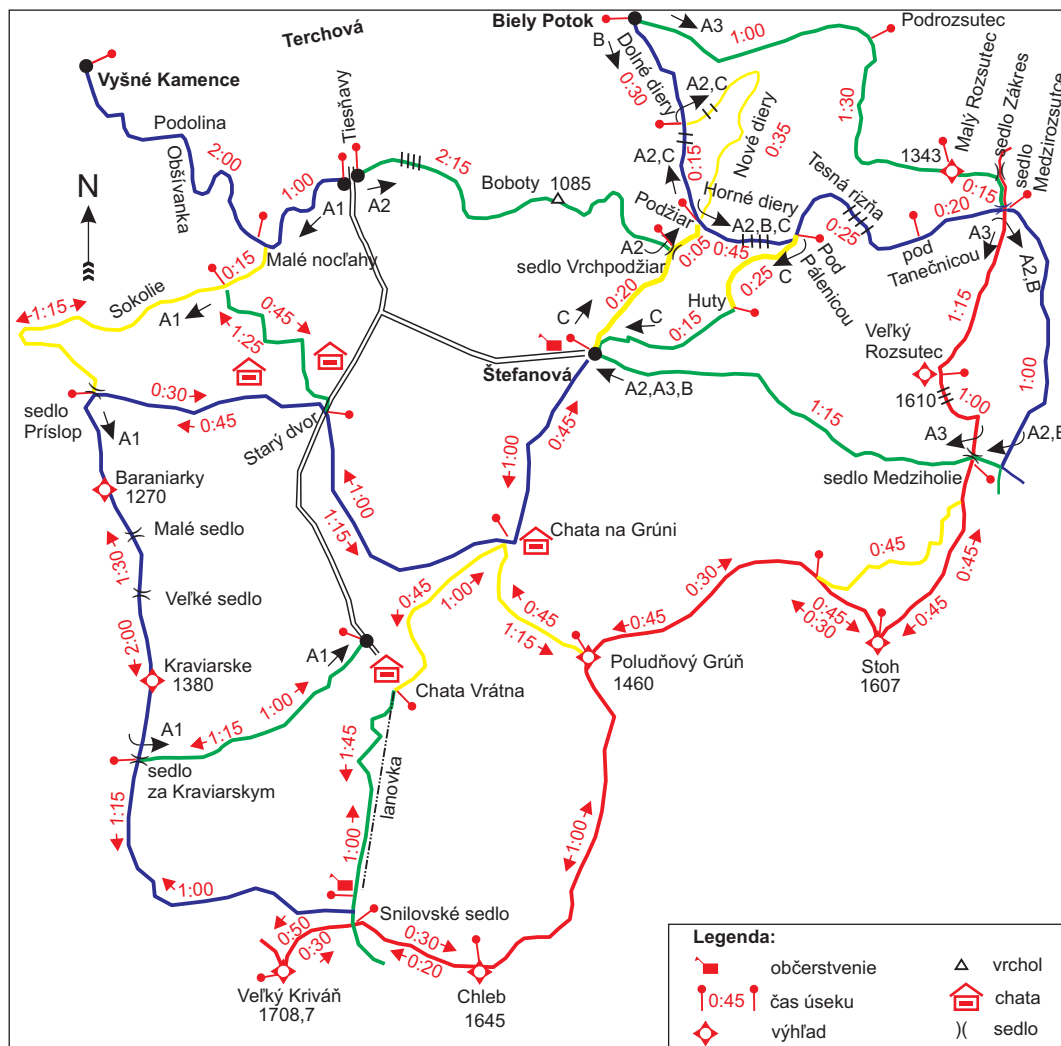
Zdroje:
 mapa VKU 103, Spišská Magura - Pieniny
 výškový profil: NASA - SRTM

Dátum: 5.07.2010



4. deň





Akcia: Vrátna dolina

Lokalita: Malá Fatra

Parametre úsekov:

A1 Prevýšenie: 900 m
Dĺžka trasy: 9,8 km
Čas bez prestávok: 7:00 hod.

A2 Prevýšenie: 1300 m
Dĺžka trasy: 14,5 km
Čas bez prestávok: 7:05 hod.

A3 Prevýšenie: 1100 m
Dĺžka trasy: 9,8 km
Čas bez prestávok: 6:45 hod.

B Prevýšenie: 750 m
Dĺžka trasy: 10,5 km
Čas bez prestávok: 5:15 hod.

C Prevýšenie: 450 m
Dĺžka trasy: 6,8 km
Čas bez prestávok: 2:40 hod.

Zdroj: Turistická mapa VKÚ
č. 110, Malá Fatra - Vrátna

Dátum: 30.07.2010



Trasa A1 – Sokolie - Kraviarske:

Z hlavnej cesty (575 mnm) po M strmo na Tiesnavy na Ž (1:15), po Ž cez Sokolie (1172 mnm) do sedla Prislop na M (1:30), ďalej po hrebeni po M na Baraniarky (1270 mnm) cez Male sedlo, Velke sedlo na Kraviarske (1381 mnm), Sedlo za Kraviarskym (1230 mnm) do Snilovskeho sedla nad vrcholovou stanicou lanovky (1524 mnm) (3:15), posledny usek dolu po Z popod lanovkou po zjazdovke ku chate Vratna (1:00). Posledny usek je mozne absolvovat lanovkou. Autobus z parkoviska pri chate Vratna (spodna stanica lanovky).

Celkovy čas je 7 hod. bez prestavky, .

Trasa A2 – Boboty - Diery:

Z hlavnej cesty (575 mnm) po Z strmo na Boboty (1086 mnm) (1:30), potom dolu do Sedla Vrchpodžiar (745 mnm) (0:50), ďalej po Ž do Janošíkových dier a cez Dolne diery M, Nove diery Ž, Horne diery M, Tesná rizňa do Sedla Medzirosutce (1200 mnm) (2:30), ďalej po M do Sedla Medziholie (1185 mnm) (1:00), posledny usek po Z dolu do Štefanovej (625 mnm) (1:15).

Celkovy čas je 7:05 hod. bez prestavky.

Trasa A3 - Rosutec:

Od hotela Diery (514 mnm) po Z cez Podrozsutce na Malý Rosutec (1344 mnm) (2:30), ďalej po Č dolu cez Sedlo Medzirosutce (1200 mnm), po Č na Velký Rosutec (1610 mnm) (2:00), po Č dolu na razcestie so Z (1:00). Posledny usek po Z dolu do Štefanovej (625 mnm) (1:15).

Celkovy čas je 6:45 hod. bez prestavky.

Trasa B – Diery:

Od hotela Diery (514 mnm) po M cez Dolne diery na Ž Nove diery, po M Horne diery, Tesná rizňa do Sedla Medzirosutce (1200 mnm) (3:00), ďalej po M do Sedla Medziholie (1185 mnm) (1:00), posledny usek po Z dolu do Štefanovej (625 mnm) (1:15).

Celkovy čas je 5:15 hod. bez prestavky.

Trasa C

Štefanova – Doilné Diery –Nové Diery – Horné Diery- Huty – Štefanová:
Čas cca. 2:40 hod. bez prestavky.

Je tu aj moznost zopakovat si turu cez Dolinu Kur na Maly a Velky Krivan cez Snilovske sedlo dolu ku chate Vratna...

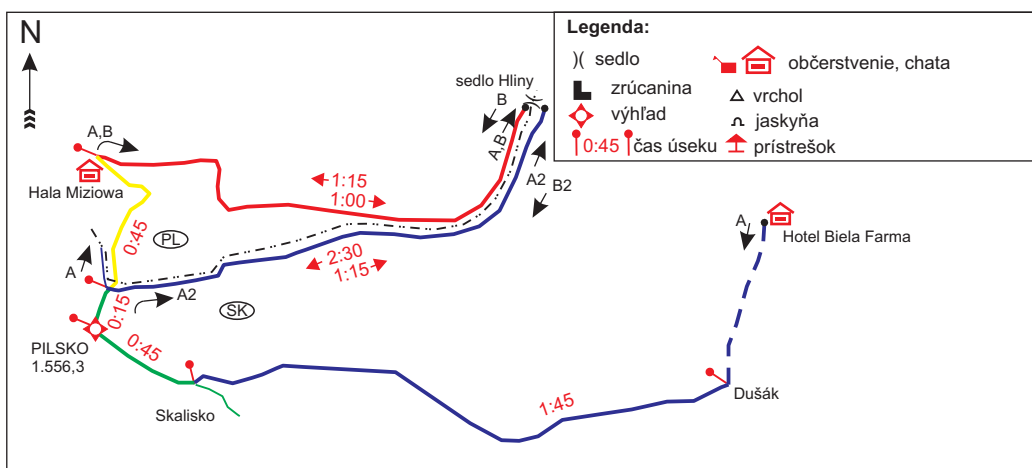
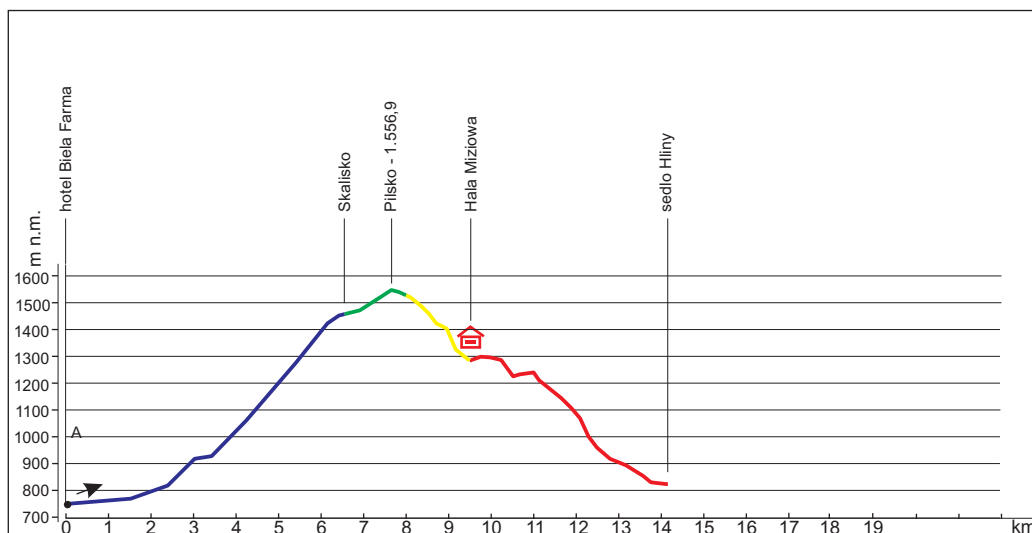


Akcia: Pilsko/Polsko

Lokalita: Pilsko

Parametre trasy:

- A** Prevýšenie: 800 m
Dĺžka trasy: 14 km
Čas bez prestávok: 5:00 hod.
- B** Prevýšenie: 500 m
Dĺžka trasy: 9,5 km
Čas bez prestávok: 2:15 hod.
- Zdroj: mapa VKÚ č. 102, Oravské Beskydy



Dátum: 27.08.2010



Trasa A: (Oravská Polhora) Penzión Biela Farma – Limier – Skalisko – Pilsko – hranica SK/PL - Schronisko na Hali Miziowej – Korbielów / Sedlo Hliny (13km, 6h)

Trasa B: Sedlo Hliny – Schronisko na Hali Miziowej – Korbielów (7km, 3h)

Popis:

Trasa A: (Oravská Polhora) Od Penziónu Biela Farma pri obci Oravská Polhora nastupujeme na M na Limier a Skalisko. Zo Skaliska, hornej hranice lesa pokračujeme po Z priamo na Pilsko (vrchol). Z Pilska na Rázcestie Pieć Kopców na štátnej hranici (predvrchol Pilska) stále po Z kde prejdeme Slovensko-poľskú hranicu po Ž alebo ČI na Schronisko na Hali Miziowej popri lyžiarskych vlekoch. Odtiaľ po Z do Korbielówa (13km, 6h)

Trasa B: Na hranici pri bývalej colnici v sedle Hliny začneme colnici v sedle Hliny začneme hranicou medzi úmormi. Potoky zo severnej strany patria do úmoria Baltského mora, zatiaľ čo vodné toky z južnej strany patria do úmoria Čierneho mora. Pilsko vďaka svojej výškovej dominancii v okolitej krajine patrí medzi obľúbené ciele turistov na oboch stranách štátnej hranice. Vrchol hory poskytuje vynikajúci kruhový výhľad na Babiu horu, Tatry, Chočské vrchy, Malú Fatru a najmä Poľsko. Ako východisko zo Slovenska slúžia obce Mútne, Oravské Veselé, z ktorých vedú na vrchol turistické chodníky. V Poľsku je významným turistickým východiskom obec Korbielów, kde sa nachádza jedno z najvýznamnejších poľských lyžiarskych stredísk.

Pilsko je vrch nachádzajúci sa v Slovenských (Oravských) Beskydách a v poľských Żywieckych Beskydách s nadmorskou výškou 1557 m n. m. Svojou výškou je po Babej hore druhým najvyšším vrchom Oravských Beskyd. Pilsko sa nachádza na poľsko-slovenskej hranici, ktorá prechádza 400 m pod vrcholom hory, teda vrchol sa nachádza na slovenskej strane. Na slovenskej strane je začlenený do Štátnej prírodnej rezervácie Pilsko a na poľskej strane do Rezervátu prírodného Pilsko. Podobne ako mnohé pohoria na poľsko-slovenskej hranici patrí aj

Pilsko medzi pohoria, ktoré sú hranicou medzi úmormi. Potoky zo severnej strany patria do úmoria Baltského mora, zatiaľ čo vodné toky z južnej strany patria do úmoria Čierneho mora. Pilsko vďaka svojej výškovej dominancii v okolitej krajine patrí medzi obľúbené ciele turistov na oboch stranách štátnej hranice. Vrchol hory poskytuje vynikajúci kruhový výhľad na Babiu horu, Tatry, Chočské vrchy, Malú Fatru a najmä Poľsko. Ako východisko zo Slovenska slúžia obce Mútne, Oravské Veselé, z ktorých vedú na vrchol turistické chodníky. V Poľsku je významným turistickým východiskom obec Korbielów, kde sa nachádza jedno z najvýznamnejších poľských lyžiarskych stredísk.



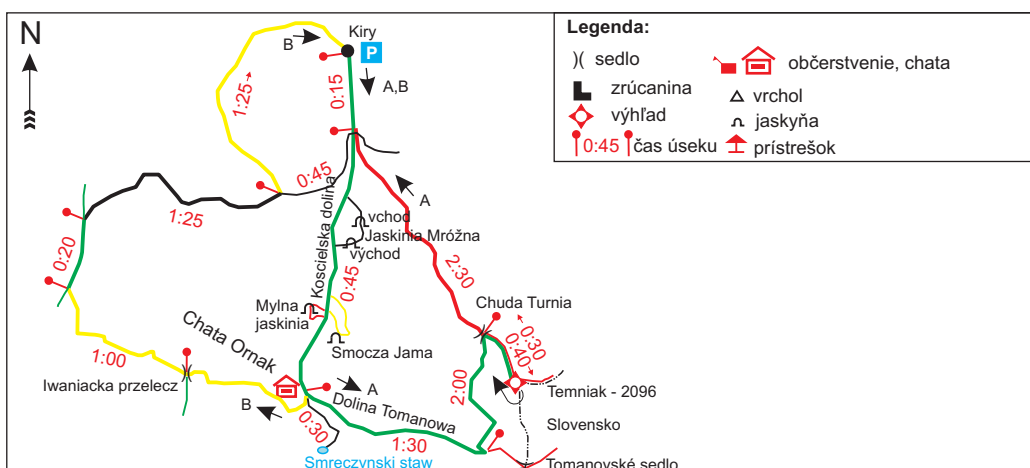
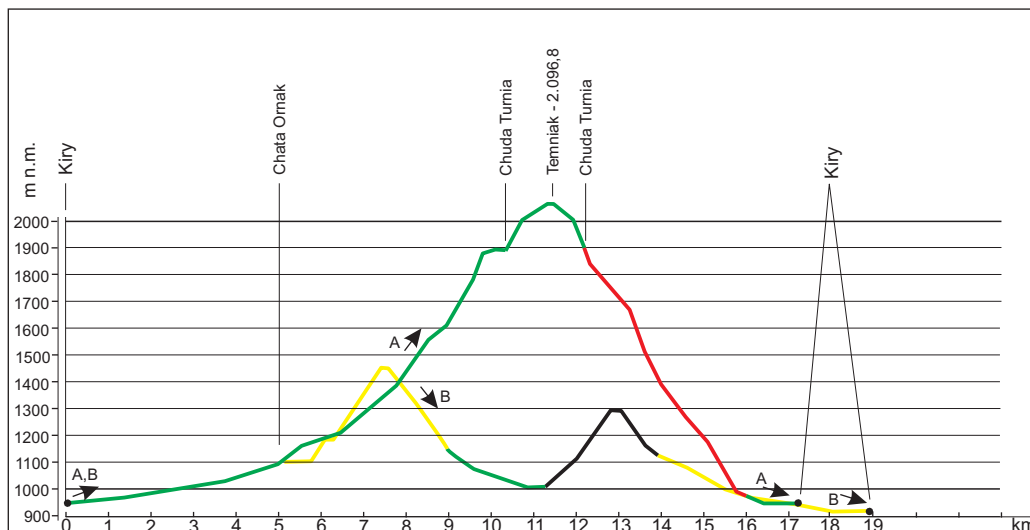
Akcia: Pilsko/Poľsko
Lokalita: Tatry Zachodnie

Parametre trasy:

A Prevýšenie: 1050 m
 Dĺžka trasy: 17,4 km
 Čas bez prestávok: 8:25 hod.

B Prevýšenie: 800 m
 Dĺžka trasy: 19 km
 Čas bez prestávok: 5:10 hod.

Zdroj: mapa VKÚ č. 112, Západné Tatry



Dátum: 28.08.2010



POLSKÉ TATRY

A: Kiry - schronisko Ornak - Chuda przeleczka - Temniak - Chuda przeleczka - Kiry

B: Kiry - schronisko Ornak - Iwaniaczka przeleczka - Kobylie Glowy - Dolina Lejowa - Kiry

C: Kiry - dolina Koscieliska - schronisko Ornak - jaskyne Kiry (4 hod.)

Všetky tri trasy začínajú približne 5 km za Zakopaným v ústí doliny Koscieliska Kiry. Dolinou vedie zo začiatku asfaltová, neskôr pevná kamenistá cesta (možnosť použiť konský povoz). V podzemí tejto doliny je množstvo jaskýň, z ktorých niektoré sú prístupné aj pre turistov. Vedú k nim turisticky značené chodníky, sú bez elektrického osvetlenia, vstup sa platí len do jednej z nich (cca 4 zloty) a tá je aj osvetlená. Pri návšteve ostatných je potrebné mať vlastný zdroj svetla (čelovka, baterka). Cesty k jaskyniam sú zabezpečené reťazami a rebríkmi. V samotných jaskyniach sú chodníky zväčša jednosmerné, východ sa nachádza na inom mieste v doline ako vchod do

jaskyne. Napriek všetkému je to bezpečné a návštevu aspoň jednej odporúčame.

Zaujímavosti na trase:

Červené vrchy typická vysokohorská skupina medzi Tomanovským a Ľaliovým sedlom budovaná vápencami, označená podľa jesenného zafarbenia trávnatých úbočí. Spolu s Belianskými Tatrmi sú najvýznamnejšou vysokohorskou krasovou oblasťou s pestrou kvetenou na Slovensku i v Poľsku.

- Dolina Koscieliska najkrajšia dolina v poľských Tatrách, dlhá 8 km. Obkolesujú ju Kominarski Wierch, Ornak, Blyšť a Temniak. V dolnej časti je lesnatá, v dolnej časti sa zužuje do sústavy kaňonov, zvieraných vápencovými masívmi s bohatými krasovými javmi. Sú tu turisticky prístupné jaskyne: Mylna, Raptawicka, atd.
- Jaskyňa Mrozna jej vchody sa nachádzajú vo výške 1109 m, dĺžka je 503 m, hĺbka 20 m. Kvapľová výzdoba.
- Kominarsky wierch (1829 m

n.m.) vápencový skalnatý masív, v jeho masíve je viacero jaskýň. Turisticky nie je prístupný.

- Koscielisko Haličská obec západne od Zakopaného. Tvorí ju viac ako 20 roztrúsených osád. Založili ju na konci 18. storočia pastieri a baníci.
- Kresanica (2122 m n.m.) najvyšší vrch v skupine Červených vrchov, s bralnatými rebrami a žľabmi.
- Malolučniak (2105 m n.m.) jeho jadro tvorí žula, úbočia sú vápencové s početnými krasovými javmi.
- Temniak** (2096 m n.m.) najzápadnejší vrch v skupine Červených vrchov. Reliéf je vápencový, divobralnatý terasy, veže, bohatá vápnomilná flóra. Výborný vyhladkový bod.

Pri sobotňajšej túre je potrebné vreckové v zlotých, pretože vstup do poľských dolín je spoľatný (cca 5 Zl. dospelý a 3 Zl. deti a dôchodcovia).



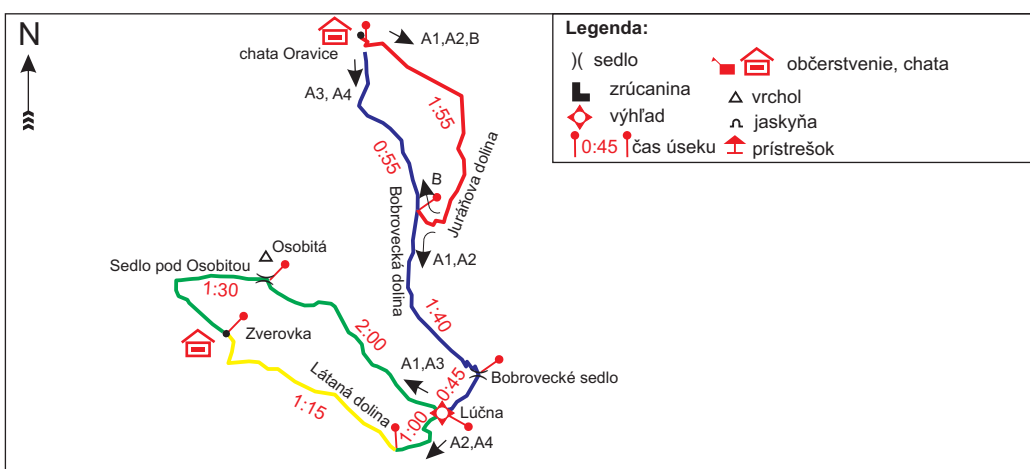
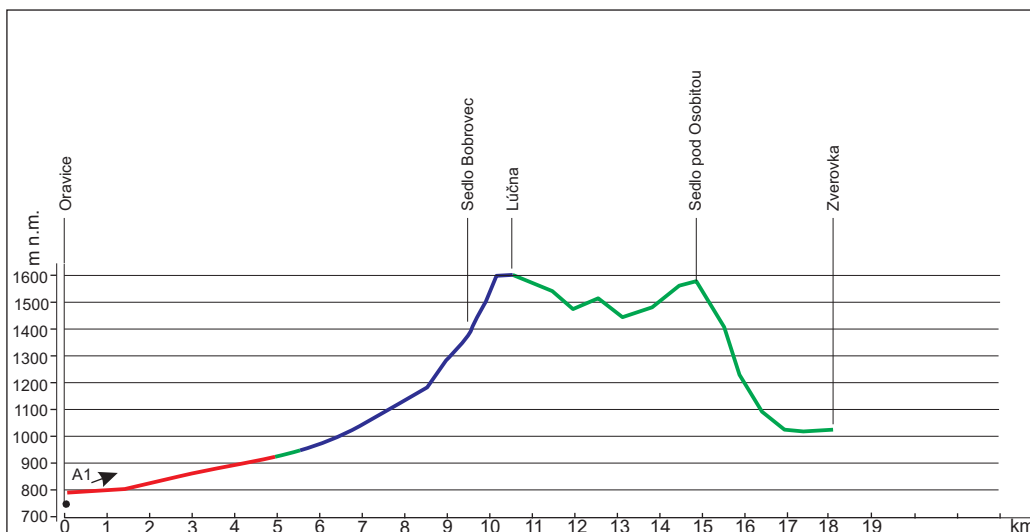
Akcia: Pilsko/Poľsko
Lokalita: Západné Tatry

Parametre trasy:

- A1** Prevýšenie: 1200 m
 Dĺžka trasy: 18,5 km
 Čas bez prestávok: 7:50 hod.
- A2** Prevýšenie: 1050 m
 Dĺžka trasy: 15,3 km
 Čas bez prestávok: 6:35 hod.
- A3** Prevýšenie: 950 m
 Dĺžka trasy: 15,6 km
 Čas bez prestávok: 6:50 hod.
- A4** Prevýšenie: 800 m
 Dĺžka trasy: 13,9 km
 Čas bez prestávok: 5:35 hod.
- B** Prevýšenie: 400 m
 Dĺžka trasy: 9,0 km
 Čas bez prestávok: 2:55 hod.

Zdroj: mapa VKÚ č. 112, Západné Tatry - Roháče

Dátum: 29.08.2010



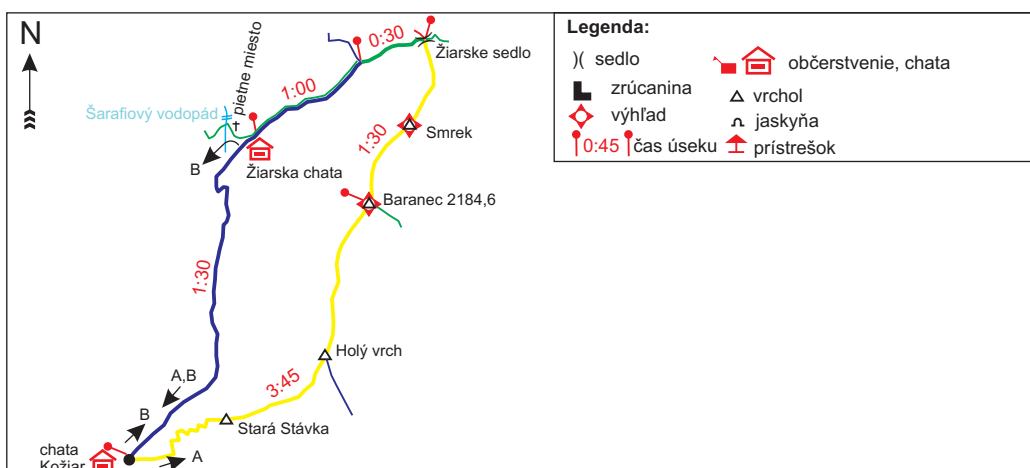
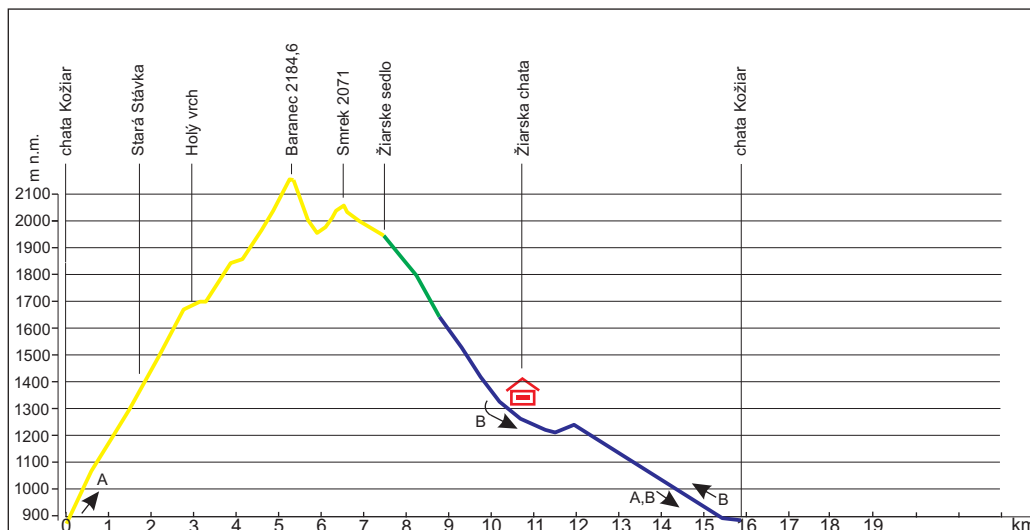


Akcia: Baranec
Lokalita: Západné Tatry

Parametre trasy:

A Prevýšenie: 1430 m
Dĺžka trasy: 15,8 km
Čas bez prestávok: 7:30 hod.

B Prevýšenie: 400 m
Dĺžka trasy: 10,4 km
Čas bez prestávok: 3:00 hod.
Zdroj: mapa VKÚ č. 112, Západné Tatry



Dátum: 18.09.2010



Baranec

Je to výstup na 3. najvyšší štít Západných Tatier. Jedná sa o náročnú vysokohorskú túru so strmým a namáhavým výstupom. Túra začína na začiatku Žiarskej doliny. Odtiaľto nastúpime žltú značku, ktorou prideme k odbočke na lesný chodník. Serpentínami vystúpime na hrebeň Starej stávky (1299 m.n.m.), pokračujeme výstupom na hrebeň až nad pásmo kosodreviny, kamenný chodník nás dovedie na vrchol Baranca (2185 m.n.m.), odtiaľ pokračujeme zostupom do Žiarskeho sedla odkiaľ je nádherný výhľad na Roháčce, odtiaľ prátko po zelenej značke a následné pripojenie na modrú sa dostaneme k Žiarskej chate. Odtiaľ zostup dole dolinou cca 5 km.

Žiarska chata

História Žiarskej chaty sa píše od roku 1939. V tomto roku bola dokončená jej výstavba a chata pod vedením chatára Víťazoslava Šlampu začala poskytovať svoje služby priateľom hôr. Žiaľ jej existencia netrvala dlho, 12.12.1944 bola počas bojov druhej svetovej vojny vypálená. Poloha Žiarskej chaty sa javila ako veľmi dobrá a tak bola v rokoch 1947-1950 na základoch pôvodnej chaty postavená nová chata. Táto slúži verejnosti až do dnešných dní.

Ako už názov naznačuje, Žiarska chata je postavená v Žiarskej doline, učopená pod masívom Baranca. Z chaty je nádherný výhľad na niektoré štíty Západných Tatier (Baníkov, Tri Kopy, Plačlivô,...). V tesnej

blízkosti chaty sa nachádza pietne miesto obetí Západných Tatier ako aj Chata Horskej Služby. Hneď za chatou hučí horská bystrina, ktorá zlepšuje atmosféru pobytu na chate. Ladové vody horskej bystriny sú taktiež vynikajúcim liekom na ubolené chodidlá.

Chata je v lete i zime obľúbeným útočiskom mnohých návštevníkov hôr. Z chaty sa dá vyrážať na jednoduché túry po okolí a taktiež je dobrým miestom na prenocovanie pre ľudí zdolávajúcich celý hrebeň Západných Tatier. Svoju zimnú návštevu chaty treba ale zvážiť, lebo prístupová cesta k chate je v zime pri IV. a V. stupni lavínového nebezpečenstva ohrozovaná lavínami a na turistické trasy nad Žiarskou chatou sa vzťahuje sezónna uzávierka a tak sú v čase od 1.11.-15.6. pre laickú verejnosť uzavreté.

V súčasnosti je chata komplex dvoch budov. Vo väčšej z nich nájdeme kuchyňu, jedáleň / spoločenskú miestnosť s televízorom a aj lôžkové izby pre 36 hostí, ktorí chcú pohodle nocovať v posteliach s posteľnou bielizňou. Pre tých ktorým stačí matrac a vlastný spacák poslúži podkrovia druhej budovy. V tejto druhej budove nájdeme aj miestnosť na varenie na vlastných varičoch a umývárku so splachovacím záchodom, keď je ale málo vody, tak treba pekne zájsť s vedrom po vodu na spláchnutie do neďalekej bystriny.

Na Žiarskej chate sa dá veľmi dobre najesť, kuchyňa funguje po celý deň až do večera.

Varia sa tu veľmi chutné jedlá za dobré ceny, ale nenašli sme medzi nimi žiadnu miestnu špecialitu. Medzi nápojmi je situácia lepšia, ponúkajú totiž Svišťovku, čo je alkoholický nápoj ochutený mnohými horskými bylinami, stojí za ochutnanie.

zdroj: hiking.sk

Západné Tatry

sa rozkladajú na ploche 400 km² a sú druhým najvyšším horstvom na Slovensku. Najväčšia časť pohoria sa nachádza na Liptove, menšia časť na Orave a asi štvrtina územia v Poľsku. Hranicu s Vysokými Tatrami na východe tvorí L'aliové sedlo, s Chočskými vrchmi na západe Suchá dolina a Hutianske sedlo.

Vyznačujú sa výrazným, veľmi kľukatým hlavným hrebeňom v dĺžke 35 km, kde značná časť vrcholov má výšku nad 2000 m. Najvyšším vrcholom hlavného hrebeňa je Baníkov (2178 m) a najvyšší vrch Bystrá (2248 m) je necelý kilometer južne od hlavného hrebeňa.

Turisticky najkrajšia a najpríťažlivejšia časť Západných Tatier sú Roháčce na západnom okraji pohoria. Charakteristickými vrchmi podľa ktorých sú nazvané sú Ostrý Roháč (2084 m) a Plačlivé (2126 m) so svojimi divoko rozorvanými štítmí. Najkratší prístup je Roháčskou dolinou zo Zverovky.

Najznámejšími turistickými strediskami Západných Tatier sú Podbanské, Pribylina, Račkova dolina, Žiarska dolina, Zverovka a Oravice.

zdroj: zapadnetatry.com



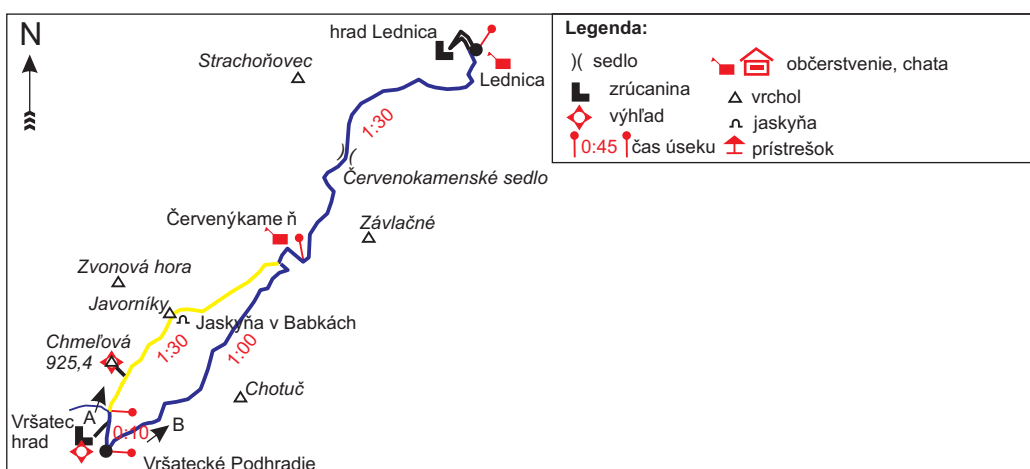
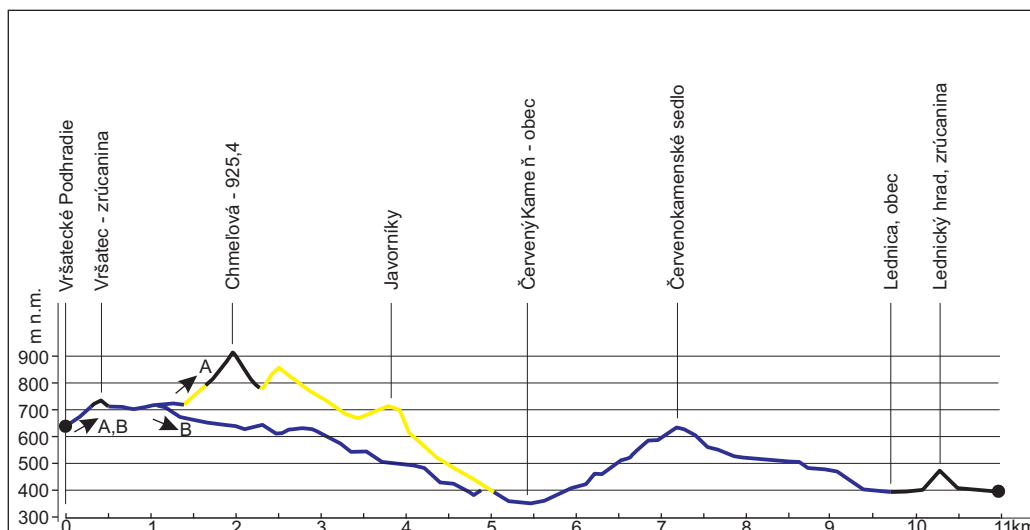
Akcia: Vršatec
Lokalita: Biele Karpaty

Parametre trasy:

A Prevýšenie: 700 m
Dĺžka trasy: 11 km
Čas bez prestávok a hradov: 3:10 hod.

B Prevýšenie: 400 m
Dĺžka trasy: 10,5 km
Čas bez prestávok a hradov: 2:40 hod.
Zdroj: mapy VKÚ 108,119,107

Dátum: 16.10.2010



Vršatecký hrad

Patrí k hradom stredného Považia. Strmým bralom chránený hradný kopec bol osídlený už v dobe bronzovej. Po zriadení uhorského štátu tu postavili strážnu vežu s malým vojenským táborem, spomínaným r.1244. Chránil severné hranice a kontroloval dôležitý priesmyk na Moravu. V 14. storočí tu už bol kamenný hrad, ktorý s výnimkou husitského obdobia v 15. storočí i naďalej podliehal kráľovi. Neobyčajne členitý terén zapríčinil rozloženie objektu do dvoch výškových úrovní. Najvyššie položená štvorboká veža zabezpečovala výhľad do širokého okolia. Až v 16. storočí počas opevňovania bol vybudovaný renesančný palác s okrúhlu baštou v dolnej časti hradu. Od 15. storočia ho vlastnila rodina Vršatských. Výslovne vojenská pevnosť dostáva pomaly aj obytný charakter. Počas búrlivého roku 1707 hrad obsadili povstalecké vojská. Keď v nasledujúcom roku boli donútené odovzdať Vršatec cisárskym, náhodný výbuch zničil veľkú časť budov. Zvyšok potom demolovali na panovníkov rozkaz.

Hrad Lednica

Zrúcaniny hradu ležia v priesmyku Bielych Karpát nad obcou rovnakého mena. Postavili ho ako pohraničný hrad v polovici 13. storočia na ochranu cesty vedúcej na Moravu a spočiatku bol v rukách kráľa. V rokoch 1432 - 1434 ho ovládli husiti. V 15. storočí často menil majiteľov, až sa nakoniec stal hniezdom lúpežných rytierov, ktorí z neho tyranizovali široké okolie. Najznámejšími z nich boli v 16. storočí bratia Podmanickovci a Imrich Telekessy, ktorého pre jeho zbojstvá nakoniec popravili. V prvej polovici 17. storočia získal hrad a panstvo Juraj Rákóczi. Vtedy sa do Lednice a Púchova uchýlili do vyhnanstva českí bratia, s ktorými udržiaval styk aj Jan Ámos Komenský. V poslednom protihabsburskom povstaní obsadili hrad kuruci Františka Rákócziho II. a po potlačení povstania cisárske vojsko roku 1710 hrad vypálilo.

Hrad, postavený na strmom brale, sa skladal z troch od seba odstupňovaných častí a bol takmer neprístupný. Z malého, nižšie položeného predhradia

viedol úzky kamenný tunel do stredného hradu, kde sa nachádzal palác z 15. storočia a stará veža, okolo ktorej viedli do skaly vytesané schody na najvyššie položenú prírodnú pozorovateľňu. (hrady.sk)

Vršatské bradlá

sú pokračovaním bradlového pásma, ktoré v oblasti Trenčianskeho kraja prechádza severným údomím Váhu. Nachádzajú sa severne od lľavy, nad obcou Vršatské Podhradie, pričom výrazne vyčnievajú z okolitého reliéfu flyšových Bielych Karpát. Ich dominantná poloha ich predurčila, aby na nich v stredoveku postavili hrad, z ktorého sa do dnešných čias zachovali len ruiny. Dnes je Vršatec prírodná rezervácia s rozlohou okolo 82,4 ha. Vo Vršatských bradlách možno nájsť niekoľko jednotiek bradlového pásma, ale aj časti flyšových súvrství a kvartérne sedimenty. Celkovo tu vystupujú dve bradlá. Najvyššie z nich je bradlo Chmeľová (925,4 m n. m.), ktoré sa nachádza viac na severe a je aj druhým najvyšším vrcholom Bielych Karpát, južnejšie od neho sa nachádza z juhozápadu na severovýchod tiahnuce sa bradlo Vršatec-Javorník (898 m n. m.).

Geológia

Ostrý bradlový hrebeň Vršatec-Javorník je tvorený hlavne czorsztynskou bradlovou jednotkou. Tú predstavuje vápencová doska s prevráteným vrstevným sledom, strmo uklonená na severozápad. Skladá sa hlavne zo svetlých a ružových krinoidových (faliovkových), biohermných (útesových) a calpoionelových vápencov, ktoré sedimentovali hlavne od strednej po vrchnú juru až spodnú kriedu v plytkom mori, o čom svedčí aj prítomnosť fosílnych falioviek. Bradlo na ktorom sa nachádza hrad tvoria biele krinoidové vápence, taktiež patriace do czorsztynskej jednotky, v ktorom možno pozorovať neptunické žily ružového kalového vápencu. Samotný hrad bol postavený čiastočne z

tunajšieho krinoidového bieleho vápencu, pieskovec a dovezeného travertínu. Sedlo, ktoré oddeľuje bradlo Vršatec-Javorník od Chmeľovej bolo kedysi tvorené slieňmi, pieskovecami a ílovcami, no do dnešných dob boli z veľkej časti denudované a zvetrávaním obnažili krinoidové a biohermné vápence.

Oblasť Chmeľovej je vnútorne tektonicky komplikovanejšia, možno tu pozorovať niedzicko-pruskú i czorsztynsku jednotku. Narozdiel od oblasti Vršatec-Javorník, mohlo v tejto oblasti prebehnúť vrásnenie, kvôli menšej hrúbke vápencových súvrství. V juhozápadnej časti sa tu našli aj vrstvy vulkanických hornín asi 50 m široké a 300 m dlhé v nadloží púchovských slieňov. Pozostáva z hyaloklastík, skladajúcich sa z leucitu a tefritu, ktoré sú čiastočne zmiešané s okolitými sedimentami. Vulkanické horniny v oblasti Vršatca pochádzajú pravdepodobne z cenomanu až mastrichtu (vrchnej kriedy), čo bolo datované podľa nájdených fosílií mikroskopických prvokov rodu foraminifera.

Spod vrstiev kvartérnych sedimentov na niektorých miestach preniká na povrch slieňový obal Kysuckej jednotky. Skladá sa z hlbokovodných vrstiev jurských slieňov a radiolaritov. Doskovité útvary radiolaritov možno nájsť južne od Hornej Lysej (819 m n. m.). Horniny bradlového obalu sú ďalej reprezentované škvrnitými slieňmi s vložkami bridlic zo začiatku strednej kriedy, ktoré možno nájsť najmä severne od Hornej Lysej. Po okrajoch sú bradlá obklopené kvartérnymi svahovými sedimentami. Z juhu zasahuje do oblasti lopenická formácia flyšovej bielokarpatskej jednotky.

Paleontológia

Vršatské bradlá sú významná geologická a paleontologická lokalita. Nachádza sa tu veľké množstvo fosílii plytkého mora, amonity, belemnity, faliovky, foraminifery, radiolarie, prvky calpionela, lastúrniky posidonia. Boli tu opísané niektoré endemitické druhy napr. koraly *Enallhelia vršatecis* alebo *Isastrea robusta*. (wikipedia)

