

# 2006

číslo	Dátum	Názov - Lokalita	Popis
1	8.4.2006	Putikov vršok - Štiavnicke vrchy	trasa A: Putikov vršok // Pustý hrad (Zvolen) - s. Vráta - Č. medok. trasa B: Putikov vršok // Pustý hrad (náučný chodník)
2	29.4.2006	Veľký Tríbeč - Tríbeč	trasa A: Kovarce - V. Tríbeč - Javorový vrch - salaš Kostrín trasa B: salaš Kostrín a okolie
3	20.5.2006	Vápeč - Strážovské vrchy	trasa A: s. Homôlka - Vápeč - Trenčianske Teplice trasa B: okolie Trenčianskych Teplic
4	10.6.2006	Kľak - Malá Fatra	trasa A: Fačkovské sedlo - Kľak - Rajecká dolina (Žiar) trasa B: Fačkovské sedlo - Kľak - Rajecká Lesná
5	30.6.- 2.7.2006	Slovenský raj	Ubytovanie: Autocamping Podlesok - 5 posteľové chatky Túry podľa vlastného výberu roklinami z Podlesku
6	29.7.2006	Sklené - Teplice Štiavnické vrchy	trasa A: Banská Štiavnica - Sklené Teplice trasa B: kúpanie v Sklených Tepliciach
7	26.8.- 29.8.2006	Západné / Nízke Tatry Chočské vrchy	Ubytovanie: hotel ŠPORT Liptovský Ján 26. august: Prosiecka dol. - prosečné - Oblazy - Kvačianska dol. - Kvačany 27. august: Žiarska dolina - Plačlivé - Tri kopy - Baníkov - Žiarska chata - Žiar 28. august: Račkova chata - Niž. Magura - Jakubíná - Hrubý vrch - Jamn. dol. 29. august Liptovský Ján - Okružla - Poludnica - s. pod Kúpelom - term. kúp.
8	16.9.2006	Vlkolíneec - Veľká Fatra	trasa A: Ľubochňa - Kútnikov kopec - Vlkolíneec trasa B: Vlkolíneec a okolie (skanzen)
9	7.10.2006	Beckov - Považský Inovec	trasa A: Chata pod Inovcom - Inovec - Beckov trasa B: Beckov a okolie
10	28.10.2006	Sitno - Štiavnické vrchy	trasa A: Prenčov - Sitno - Počúvadlo trasa B: Počúvadlo - Sitno - Počúvadlo

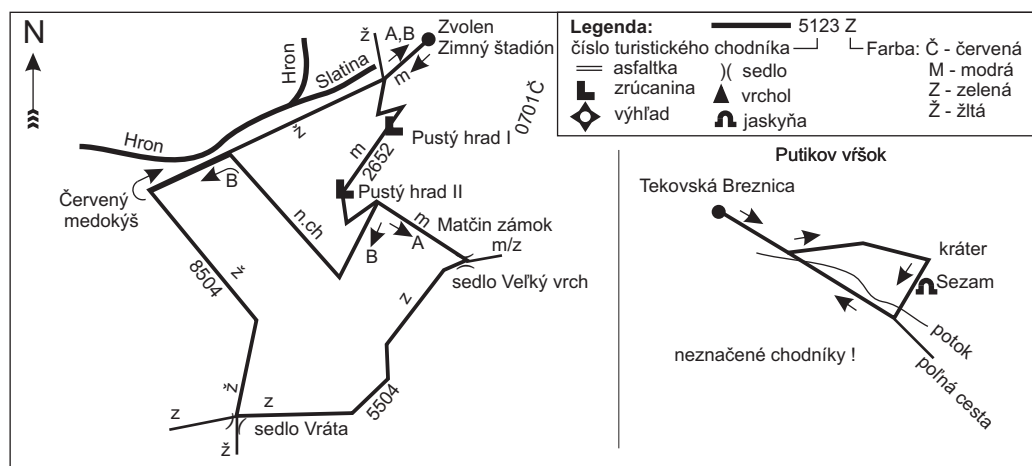
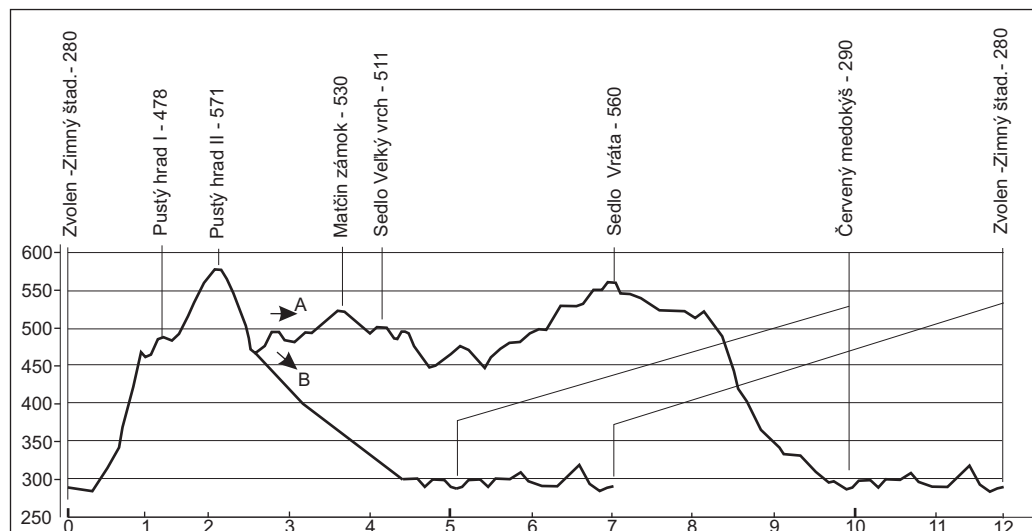
**Akcia: Pustý hrad****Lokalita: Javorie**

Parametre trasy:

- A** Prevýšenie: 614 m  
Dĺžka trasy: 12 km  
Čas bez prestávok: 5:00 hod.
- B** Prevýšenie: 495 m  
Dĺžka trasy: 7 km  
Čas bez prestávok: 3:30 hodiny

Zdroj: Turistická mapa VKÚ  
č. 145, Javorie - Ostrožky

Dátum: 8.04.2006

**Putiková vršok**

Putiková vršok je alkalicko bazaltový vulkán, najmladší v Západných Karpatoch a Panónskej nížine. Vek sa odhaduje na 130 až 220 tisíc rokov. Kráter je porastený lesom, dobre identifikovateľný, priemer cca 50 m. V smere na severozápad je vidno smer výlevu lávy ktorý sa tiahne v dĺžke 1,5 km smerom k rieke Hron, potom proti toku rieky popri ľavom brehu až po obec Brehy. Na južnom svahu je malá bazaltová jaskyňa "Sezam". Táto unikátna jaskyňa je tiež sopečného pôvodu.

**Cesta nie je vyznačená turistickými značkami.** Bude potrebné držať sa pohromade a dbať na pokyny vedúceho akcie.

Z obce budeme postupovať do lesa východne proti prúdu potoka po ceste dolinou. Cieľ cesty sa nachádza na hrebeni po ľavej ruke. Prejdeme cez most a po svahu stúpame na hrebeň. Hrebeňom alebo šikmo po svahu postupujeme východne až na najvyšší bod. Po prehliadke krátera nájdeme na južnom svahu jaskyňu. Potom pokračujeme smerom k potoku a lesnej ceste. Po prúde potoka sa po ceste dostaneme späť do tekovskej Breznice.

**Pustý hrad**

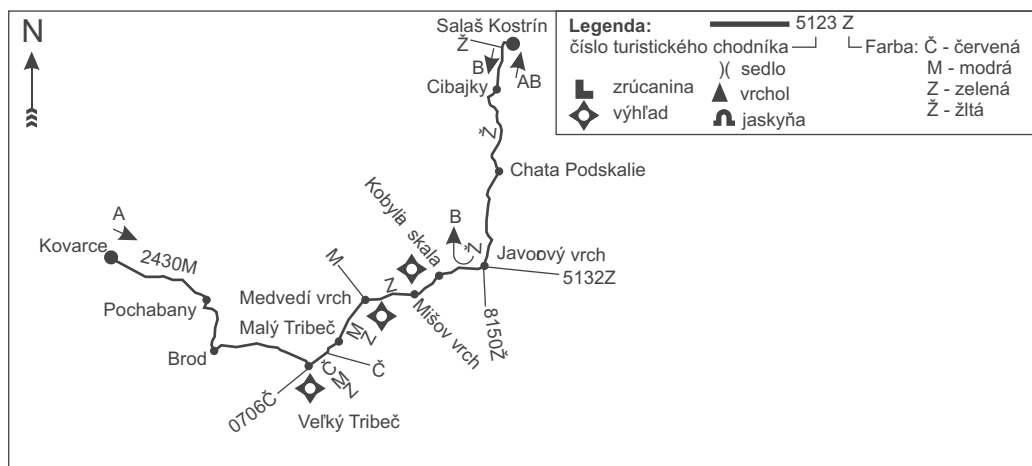
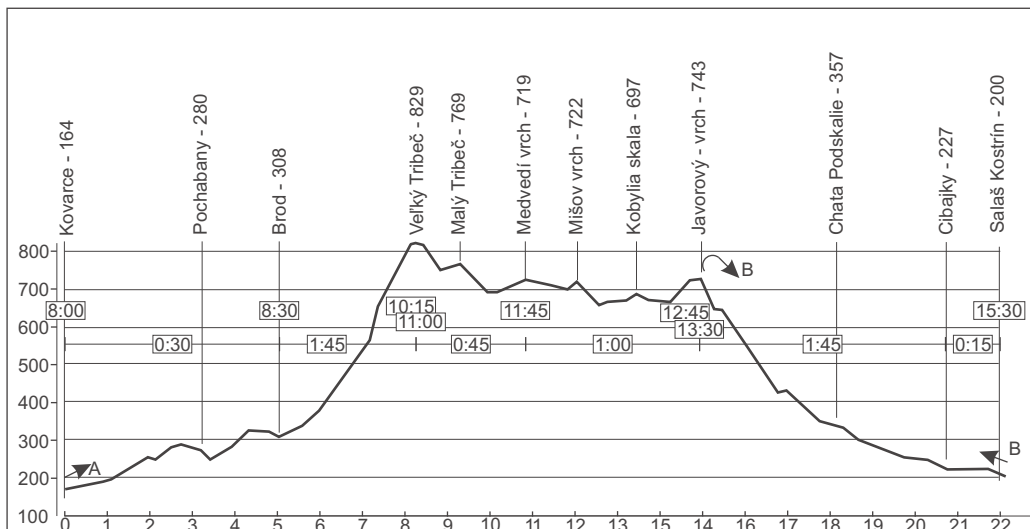
V roku 1246 známy ako Zolum sub Castro Polona neskôr Zoulum alebo Veteror Solium, Antiquo Solio, po našom Starý Zvolen. Zrúcaniny tvoria dva spojené hrady, starší horný z 12-13 storočia, mladší dolný zo 14. storočia. Priestor bol pravdepodobne vojenským a správnym centrom už za preduhorskej doby. Je na strategicky dôležitom mieste, prirodzenej križovatke východ-západ, sever-juh. Po začlenení územia do uhorskej monarchie bol strediskom Zvolenského panstva, čo bolo obrovské územie od Hontu po Liptov, Turiec a Oravu. Okolie známe ako Zvolenský les bolo obľúbeným miestom polovačiek uhorských kráľov. Po zmene strategických obchodných ciest jeho význam poklesol, správne centrum sa premiestnilo do nového hradu v meste a Starý Zvolen pustol. Lokalita hradu je od roku 1992 predmetom archeologického výskumu. Mesto Zvolen bolo spolu s Trnavou, Krupinou a Banskou Štiavnicou významným hornouhorským mestom. Názov možno chápať ako miesto ktoré bolo zvolené prvými slovanskými osadníkmi v 6 - 7 storočí. Zvolenské územie sa v tom čase rozprestieralo od Budče na západe až po Môťovú na východe a Sliach na severe.

**Popis trasy A:**

Trasa začína pri Zimnom štadióne. Po modrej značke postupujeme strmým stúpaním na dvojicu hradov. Po prehliadke zrúcanín postupujeme po modrej až do sedla Veľký vrch. Odtiaľ postupujeme po zelenej značke do sedla Vráta. Ďalej po žltej zostúpime k prameňu kyselky Červený medokýš v údolí Hrona. Od prameňa po žltej povedľa rieky sa dostaneme k modrej a po nej späť k miestu štartu.

**Popis trasy B:**

Táto trasa sleduje náučný chodník. Až po horný Pustý hrad je totožná s trasou A. Po zostupe z hradného vrchu sa náučný chodník oddelí do doliny a smeruje k údoliu rieky Hron. Keď prídeme k rieke na žltú značku, pokračujeme po prúde rieky vľavo po žltej smerom k Červenému medokýšu. Odtiaľ ako trasa A k východiskovému bodu.



## Pohorie Tribeč

Geomorfologický krajinný celok patriaci do Fatransko-tatranskej oblasti. Patrí medzi kryštálické pohoria, ktorých jadro tvoria hlbinné magmatické a premenné horniny. Obal kryštálického jadra tvoria pieskovce a vápence. Charakteristické pre toto pohorie sú kremencové tzv. hôrky, ktoré vznikali zapadaním odolných kremencových vrstiev do mäkkých sedimentárnych vrstiev. Pohorie je dlhé takmer 50 kilometrov, najväčšia šírka dosahuje 18 km. Názov Tribeč patrí medzi najstaršie v stredovekých listinách doložené pomenovania vrchov z územia Slovenska.

### Kovarce. (164 m)

Písomná správa o obci je z roku 1280, v 15.stor. sa tu vyberalo mýto. Archeologická lokalita. Obyvateľstvo sa tu zaoberalo poľnohospodárstvom, vinohradníctvom, tkaním a košíkárstvom. Barokový kaštieľ z r. 1880, prestavaný a rozšírený, v súčasnosti ústav sociálnej starostlivosti. Kostol sv. Mikuláša z r.1755 s klasicistickou fasádou.

### Veľký Tribeč. (829,6 m)

Najvyšší vrchol pohoria Tribeč. Tento rozložitý zalesnený masív je tvorený granitoidnými horninami, ktoré najmä na južnom svahu tvoria zaujímavé, morfológicky nápadné útvary a fosílnu sutu. Vrcholovú trávnatú plošinu obkolesujú husté listnaté lesy, ktoré prevládajú

aj na jeho svahoch. Zvyšky mohutných valov hradiska refugiálneho charakteru a kamenných múrov pustovníckeho obydľia. Obmedzené výhľady na horné Požitavie. Križovatka turistických značkovaných trás.

### Pustovníkova studňa

Upravený prameň pitnej vody pod sedlom medzi Veľkým a Malým Tribečom. V blízkosti zvyšky pustovníckeho obydľia. Vede sem tvarová turistická značka.

### Medvedí vrch

Križovatka turistických trás na hlavnom hrebene Tribeča. Z lesných priesekov výhľady na Požitavie aj Ponitrie.

### Kobylia skala

Skupina skalných blokov charakteristického tvaru na hlavnom hrebene Tribeča. Dobré výhľady.

### Javorový vrch

Dôležitá križovatka turistických značkovaných trás na hlavnom hrebene Tribeča. Oblúbený vrchol turistov z okolia. Obmedzené výhľady na sever.

### Klátova Nová Ves

Písomne je obec doložená z r. 1310. Výhodná poloha na ceste zo Skýcova do Topoľčian a Trenčína prispela k tomu, že sa tu vyberalo v 15. stor. mýto. Kaštieľ v neobarokovom slohu vznikol prestavbou barokového kaštieľa v r.1860, pri ňom anglický park. V miestnej časti **Janova Ves** je

kaštieľ postavený v slohu romantickej vily. Pri kaštieli dendrologicky bohatý park od r.1960 detská ozdravovňa.

V miestnej časti **Sádok** neskororománsky kostol z polovice 13.stor., pri kostole rádové kostrové pohrebisko s náhrobnými kameňmi z 12.-14.stor.

Pri Cibajkách pomník padlým v SNP.

### Popis trasy A:

Trasa vedie z obce Kovarce po modrej značke na Veľký Tribeč. Na vrchole je vhodné miesto na prvú prestávku. Ďalej na sever po trojici značiek. Na zostupe do sedla si môžeme všimnúť val z bývalého vrcholového hradiska. V sedle pod V. Tribčom je možná odbočka k "Pustovníkovej studienke". Na tomto mieste skutočne žil pustovník až do II.sv. vojny. Doteraz tam vidno pozostatky osídlenia. Po hrebene sledujeme zelenú značku až na Javorový vrch. Tu by bola vhodná druhá prestávka. Odtiaľ po žltej na sever smerom na Klátovú Novú Ves. Keď sa otvorí výhľad na obec, odbočíme vpravo po neznačkenej ceste k salašu Kostrín.

### Popis trasy B:

Od salaša Kostrín asi 200m po asfaltovej ceste do kopca. Prídeme na križovatku T, zabočíme vľavo. Ďalej po žltej na Javorový vrch a späť po tej istej trase.



## Akcia: Veľký Tribeč

### Lokalita: Tribeč

#### Parametre trasy:

**A** Prevýšenie: 666 m  
Dĺžka trasy: 22 km  
Čas bez prestávok: 6:00 hod.

**B** Prevýšenie: 543 m  
Dĺžka trasy: 14 km  
Čas bez prestávok: 5:00 hod.

Zdroj: Turistická mapa VKÚ  
č. 137, Tribeč

Dátum: 29.04.2006





**Akcia: Vápeč**  
**Lokalita: Strážovské vrchy**

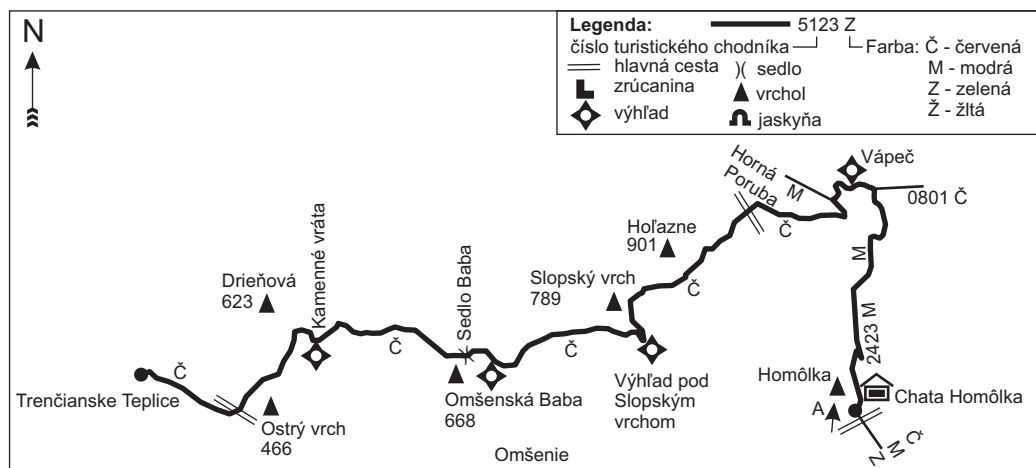
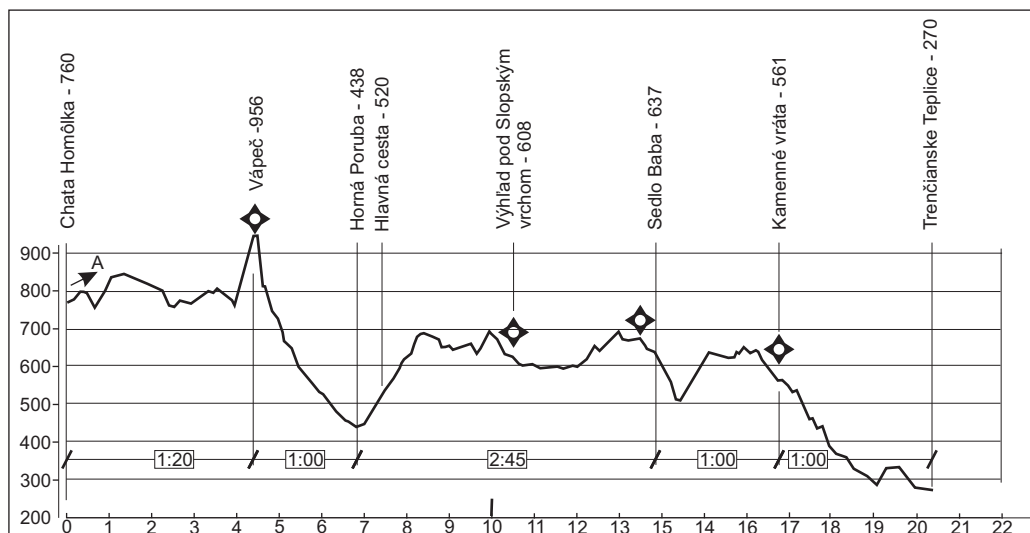
**Parametre trasy:**

**A** Prevýšenie: 760m  
 Dĺžka trasy: 20 km  
 Čas bez prestávok: 7:00 hod.

**B** Prevýšenie:  
 Dĺžka trasy:  
 Čas bez prestávok:

Zdroj: Turistická mapa VKÚ  
 č. 119, Strážovské vrchy

Dátum: 20.05.2006



**Trasa A:**

Chata Homôlka - Vápeč - Horná Poruba - sedlo Baba - Kamenné vráta - Trenčianske Teplice.

Našu trasu začíname na modrej značke z chaty Homôlka, kam nás až do nadmorskej výšky 760m vyvezie autobus. Najprv miernym traverzom obídeme kuželovitú Homôlku a zo sedla za ňou začneme strmý výstup na Vápeč, chodník ide prevažne lesom, ale miestami je odkrytý výhľad na najvyšší bod našej túry. Pri rázcestníku Palúch sa pripojíme na červenú značku E8 Cesta hrdinov SNP. Čoraz prudším stúpaním najprv borovicovým lesom a potom medzi vápencovými skalami, sa dostaneme až na vrchol Vápeču, z ktorého je krásny kruhový výhľad. Celú cestu hore nám budú spríjemňovať krásne kvety. Medzi Homôlkou a Vápečom pramení aj riečka Nitrica, známa aj ako Belianka s dĺžkou 51,4 km. Pramení v nadmorskej výške 820m. Tečie najprv na juhovýchod k osade

Stanáková, prelamuje sa cez vápencové územie a tvorí kaňon (Prielom Nitrice). Z Vápeča sa dostaneme strmým zostupom do dedinky Horná Poruba (na cca dvoch kilometroch zostúpime z výšky 956m na výšku 402m). Ako útecha nám bude pocit, že nejdeme opačným smerom. Prejdeme okrajom dediny a za cca 15 minút budeme križovať hlavnú cestu do Ilavy. Ale to zas stúpame až do nadmorskej výšky cca 680m a potom takmer po vrstevnici prechádzame trasou s občasnými krásnymi výhľadmi. Potom mierny zostup do sedla Baba (580m). To sa už nachádzame v chránenej krajine Omšenská Baba s významnou floristickou lokalitou s výskytom teplomilných a horských rastlín. Asi po hodine sa dostaneme ku Kamenným vrátam, ktoré tvoria dve mohutné skaly s cvičným horolezeckým terénom a zaujímavou vyhlídkou. Po 45 minútovom zostupe sa dostaneme do cieľa trasy A, do

Trenčianskych Teplíc.

**Trasa B:**

Trenčianske Teplice a okolie Trenčianske Teplice sú známe kúpeľné mesto. Liečia sa tu predovšetkým choroby pohybových ústrojov a reumatické ochorenia. Na liečbu sa využívajú moderné metódy komplexnej balneoterapie na báze liečivých prameňov a mineralizovaného sírneho bahna. Termálne minerálne pramene v Trenčianskych Tepliciach patria svojim zložením do skupiny sírnatých, vápenato-horčíkových minerálnych vôd. V litri vody je až 2584 mg minerálnych látok. Okrem toho obsahujú voľné plyny, predovšetkým sirovodík. Denne tu vyvierajú cca dva milióny litrov liečivej vody s teplotami od 38,7 do 40,2 stupňa celzia.



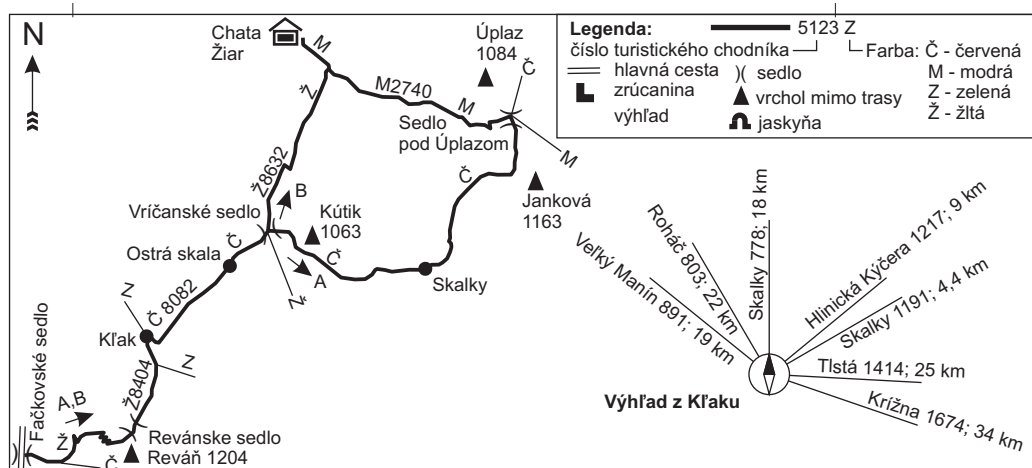

**Akcia:** Kľak  
**Lokalita:** Malá Fatra

**Parametre trasy:**

- A** Prevýšenie: 910 m  
Dĺžka trasy: 18,5 km  
Čas bez prestávok: 7:15 hod.
- B** Prevýšenie: 575 m  
Dĺžka trasy: 12 km  
Čas bez prestávok: 4:05 hod.

Zdroj: Turistická mapa VKÚ  
č. 120, Malá Fatra

**Dátum:** 10.06.2006



**Trasa A:** Fačkovské sedlo – Reváň – Kľak – Vríčanské sedlo - Skalky – sedlo pod Úplazom – Rajcekolesnianska dolina, chata Žiar.

**Trasa B:** Fačkovské sedlo – Reváň – Kľak – Vríčanské sedlo - Rajcekolesnianska dolina, chata Žiar.

### Popis Trás

Túru začneme spoločne (A aj B skupina) vo Fačkovskom sedle, kde nás vyvezie autobus. Odtiaľ sa vydáme po žltej turistickej značke smerom na Reváň. Čaká nás prvé výrazné stúpanie, ktoré nám uľahčia početné serpentíny. Približne za 1 hodinu sa ocitneme v lúčnom sedle Reváň, odkiaľ sú nádherné výhľady na pohorie Žiar. Pokračujeme po skalnom zalesnenom hrebene a asi za 20 minút pohodľnej chôdze sa ocitneme vo vrcholovej oblasti Kľaku, ktorá je charakteristická osamotenými bralami. Keďže samotný vrchol nie je zalesnený, poskytujú široký rozhľad na všetky svetové strany. Za dobrého počasia vidno v diaľke aj Nízke, Západné Tatry a Chočské vrchy. Tu sa napojíme na červenú (hrebeňovú) značku a miernym klesaním cez skalné bralá zostúpime do Vríčanského sedla. V ňom skupina B odbočí na žltú značku a asi po 1 hodine dorazí do cieľa dnešnej túry - chatovej osady Žiar v Rajcekolesnianskej doline. Skupina A pokračuje stúpaním na ďalší rozhľadový bod - Skalky. Odtiaľ túra vedie striedavo lesom a nádhernými zakvitnutými lúčkami. V sedlo pod Úplazom odbočíme doľava na modrú značku a asi za hodinu prídeme do cieľa. Táto túra svojou dĺžkou a charakterom je stredne náročná. Za dobrého počasia ju s trochou kondície zvládne každý. Zavedie nás na okraj Malej Fatry, poskytnie mnohé výhľady a zanechá hlboký estetický dojem z okolitej nenarušenej krajiny.

### Národný park Malá Fatra

Národný park Malá Fatra se nachádza na severozápade Slovenska, na území okresov Žilina, Martin Dolný Kubín a Prievidza. Vyznačuje sa pestrými geologickými, klimatickými a povrchovými pomermi /kaňony, tiesňavy, priepasti, bralné hrebene/, jedinečnými krasovými jaskynnými útvarmi, zriedkavými mi flóry a fauny, hoľami a súvislými lesnými porastami s čistými potokmi. Delí na Krivánsku Malú Fatru (je na severovýchod od rieky Váh - Suchý, Malá a Veľká Fatranský Kriváň, Rozsutce) a na Lúčanskú Malú Fatru (na juhozápad od rieky Váh - Minčol, Kľak). Jej najvyšším vrcholom je Veľký Fatranský Kriváň /1.709m/. V oblasti Malej Fatry je mnoho vodných prameňov a vodopádov - z nich najväčší je Šútovský vodopád s výškou 38m. Žije tu vyše 30 druhov cicavcov, 118 druhov vtákov a vyše 1000 druhov hmyzu.

### Fačkovské sedlo

Je jediným horským prechodom medzi Prievidzou (vzdialenou zo sedla 25 km) a Žilinou (vzdialenou zo sedla 37 km). Priamo cez sedlo vedie hranica medzi týmito dvoma okresmi. Fačkovské sedlo je známym letným i zimným turistickým strediskom Malej Fatry. Priamo zo sedla je nádherný výhľad na okolité vrchy Malej Fatry, najmä na Kľak s nadmorskou výškou 1351 metrov a Reváň s nadmorskou výškou 1204 metrov.

### Kľak

Hôľnato-skalkatý výrazný vrchol v hl. hrebene juž. časti Lúčanskej Fatry. Rez. zaberá svahy okolo bralnatého dolomitového vrcholu v nadmorskej výške 1050 – 1350 m. Na podloží vápencov a dolomitov je vyvinutá hnedá lesná pôda rendzinová, ďalej rendzina a ojedinele surová pôda karbonátová. Chráni sa vzácna a zachovalá vápencová vegetácia na vrchole a zachovalé lesné spoločenstvá okolo vrcholu. V rezervácii sa vyskytuje mnoho chránených druhov rastlín, ako

je horcokvet Clusiov, soldanelka karpatská, kortúza Matthiolova, ľalia zlatohlavá, vemenník dvojlistý, jelení jazyk celistvolistý a i. Roku 1813 tu zbieral, skúmal a pozoroval rastliny švédsky botanik Wahlenberg. Z dravého vtáctva sa tu vyskytuje sokol myšiár. Hrebeňom rez. vedie tur. chodník, ktorého okolie je silne antropizované, najmä vrcholová časť Kľaku. Pod vrcholom Kľaku sú základy býv. chaty. Vedľa základov je na skale pam. tabuľa s údajom, že tu 22. 12. 1944 zoskočili sovietski parašutisti na pomoc SNP.

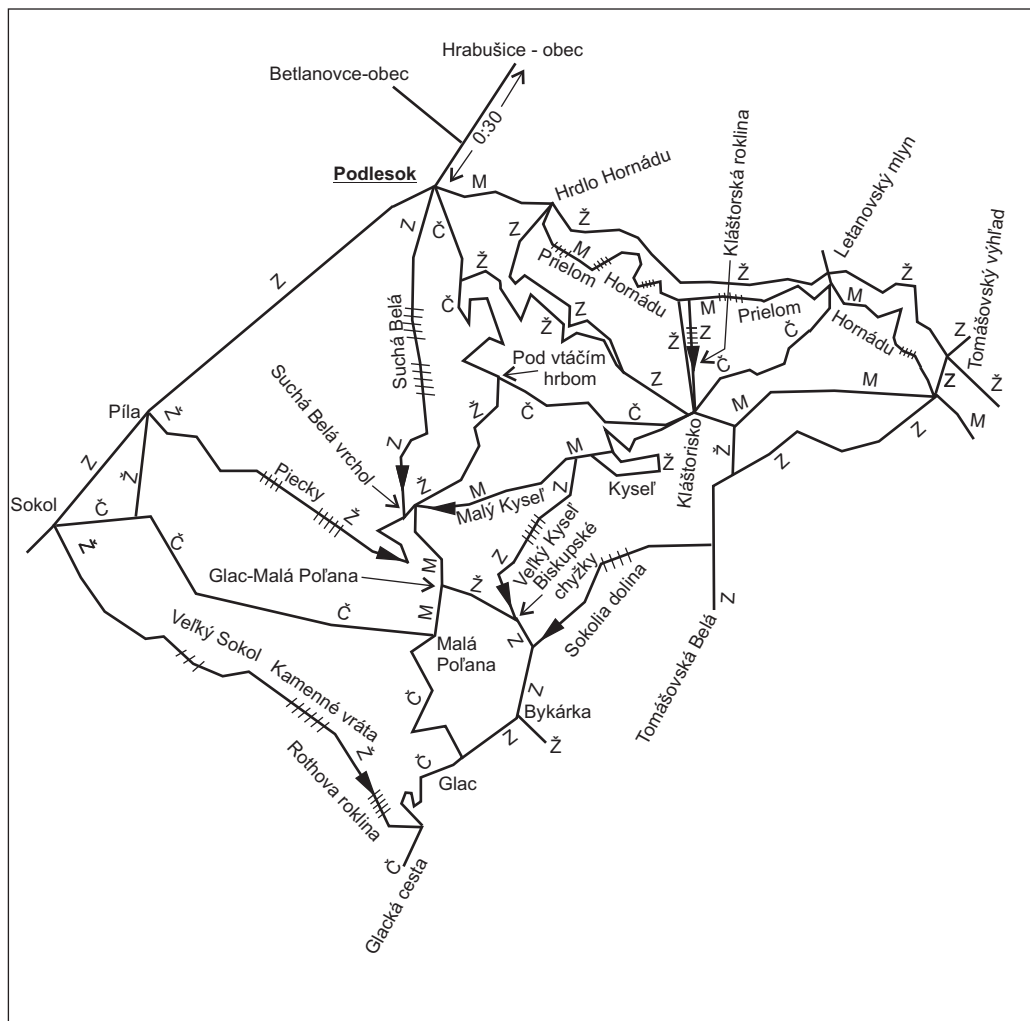
### Rajecká Lesná

Slovenský betlehem v Rajeckej Lesnej je najväčšia drevorezba na svete. Dielo vytvoril majster Jozef Pekara, ktorý začal na tomto diele robiť v roku 1980. Nádherná expozícia nezobrazuje iba Kristovo narodenie v meste Betlehem a jeho život, ale aj dejiny slovenského národa. Scéna Božieho narodenia sa nachádza uprostred diela a je začlenená do obce Rajecká Lesná. Okolo nej sú zastúpené všetky slovenské regióny svojimi najznámejšími miestami a pamiatkami. Hrady Devín, Bratislava, Trenčín, Orava, katedrály v Nitre, Trnave, Spišskej Kapitule, Košiciach a ďalšie. V pozadí sa týči Kriváň, jeden z tatranských štítov, ktorý je symbolom slovenskej krajiny. Celé dielo je 8,5 m dlhé, 2,5 m široké a 3 m vysoké. Spolu je tu rozmiestnených cca 300 postáv, z ktorých sa polovica pohybuje. Slávnostné verejné otvorenie sa uskutočnilo 26. novembra 1995, kedy bola sprístupnená prvá časť - oblasť Stredoslovenského kraja, pričom v nasledovných dvoch rokoch sa dielo skompletizovalo doplnením Západoslovenského a Východoslovenského kraja. Súčasťou budovy Slovenského Betlehemu je Galéria na prvom poschodí, kde sú vystavené drevorezby významných rajeckých rezbárov, ako Brieštenský, Veselý, Bača.



**Akcia: Slovenský raj**  
**Lokalita: Slovenský raj**

Dátum: 30.6.-1.7.-2.7.2006



## PIATOK

Autobusom prídeme po Kopaneckej ceste k nástupom do dvoch západných roklien, Veľký Sokol a Piecky.

**P1:** (Ž) Veľký Sokol - (Č) Glac - (M) Malá poľana - (M) Suchá Belá vrchol - (Ž) Pod Vtáčím hrbom - (Č) Podlesok, **5:10**

Po prechode rokliny po napojení na červenú značku postupujeme vľavo po červenej na Malú Poľanu. Odtiaľ po modrej na rozcestie M-Z-Ž, Suchá Belá vrchol. Ďalej po žltej na rozcestie s Č, Pod Vtáčím hrbom. Po Č vľavo do autocampingu Podlesok.

**P3:** (Ž) Piecky - (Ž) Suchá Belá vrchol - (Ž) Pod Vtáčím hrbom - (Č) Podlesok, **3:25**

Po prechode rokliny pídeme na rozcestie M-Z-Ž, Suchá Belá vrchol. Ďalej po žltej na rozcestie s Č, Pod Vtáčím hrbom. Po Č vľavo do autocampingu Podlesok.

Ďalšou možnosťou sú túry v okolí miesta ubytovania, ATC Podlesok, kde bude odstavený autobus počas celého nášho pobytu.

## SOBOTA

Niekoľko z mnohých možných túr:

**S1:** (M) Podlesok - (Z) Suchá Belá - (Z) Suchá B. Vrchol - (Ž) Pod Vtáčím hrbom - (Č) Kláštorisko - (M) (Ž) Kyseľ okruh - (Z) Veľký Kyseľ - (Ž) (M) - Suchá Belá vrchol - (Ž) Pod Vtáčím hrbom - (Č) Podlesok, **7:50**

Táto túra zahŕňa dve rokliny s občerstvením na Kláštorisku. Po prechode Suchej Belej si z piatku zopakujeme žltú spojku Pod Vtáčím hrb. Odtiaľ vpravo po Č na Kláštorisko. Ďalej po M pod Vyšný Kyseľ. Tu je okruh po žltej sprístupnenej časti rokliny Kyseľ. Po absolvovaní okruhu po Z cez roklinu Veľký Kyseľ na Ž, po nej k M. Odtiaľ k Suchej B. vrchol, znovu po Ž Pod Vtáčím hrb a po Č na Podlesok.

**S2:** (M) Podlesok - (M) Hrdlo Hornádu - (M) Prielom Hornádu - (Z) Kláštoriská roklina - Kláštorisko - (M) (Ž) Kyseľ okruh - (Z) Veľký Kyseľ - (Ž) (M) - Suchá Belá vrchol - (Ž) Pod Vtáčím hrbom - (Č) Podlesok, **6:55**

Z Podleseku po Z a M do Hrdla Hornádu, ďalej po M podľa rieky po rázcestie so Z. Po Z kláštoriskou roklinou na Kláštorisko. Odtiaľ ako trasa S1.

**S3:** (Z) Podlesok - (Ž) Píla - Piecky - (Ž) Suchá Belá vrchol - (Ž) Pod Vtáčím hrbom - Kláštorisko - (Ž) (Č) Podlesok, **5:20**

Pre tých, ktorí sa nechcú vyhnúť Kláštorisku a v piatok neboli na Pieckach. Po Z do osady Píla. Po Ž cez roklinu Piecky k Suchá Belá vrchol. Odtiaľ po Ž a Č na Podlesok.

## NEDEĽA

Niečo na relax:

**N1:** (M) Podlesok - (Z) Suchá Belá - (Z) Suchá B. Vrchol - (Ž) Pod Vtáčím hrbom - (Č) Podlesok, **3:25**

Vhodné pre tých čo robili S2

**N2:** (M) Podlesok - (M) Hrdlo Hornádu - (M) Prielom Hornádu - (Z) Kláštoriská roklina - Kláštorisko - (Z) (Ž) (Č) Podlesok, **3:25**

Vhodné pre tých, čo robili S1

**N3:** (Z) Podlesok - (Ž) Píla - Piecky - (Ž) Suchá Belá vrchol - (Ž) Pod Vtáčím hrbom - (Č) Podlesok, **4:25**

Ešte ste neprešli Piecky? Posledná šanca!



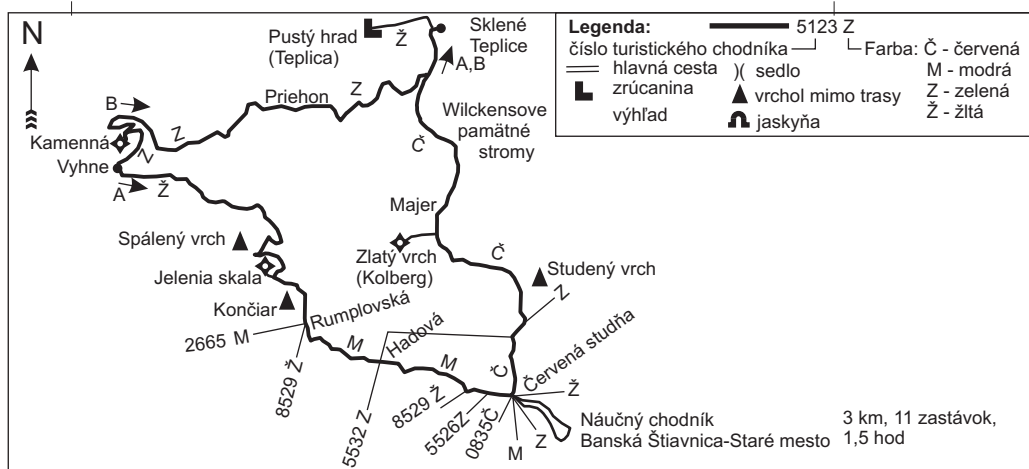
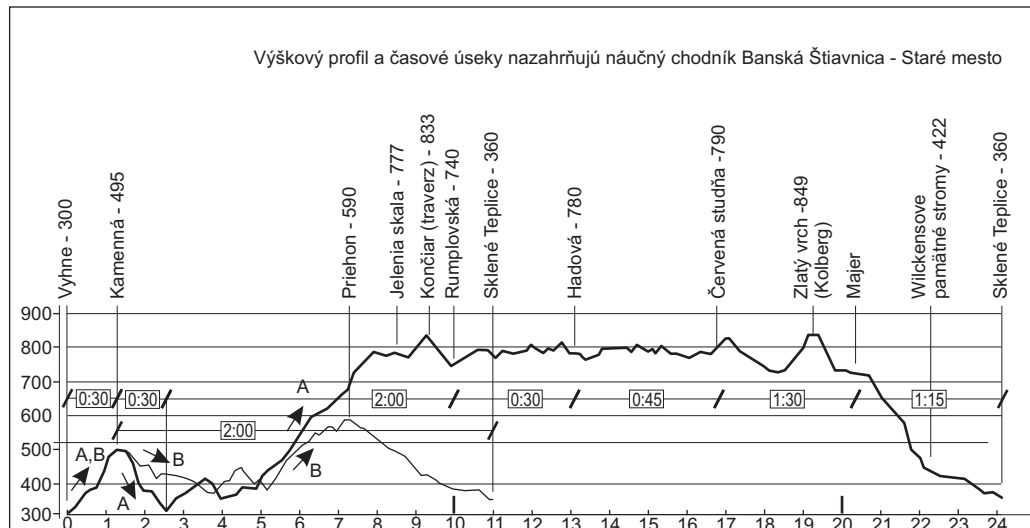
## Akcia: Sklené Teplice Lokalita: Štiavnické vrchy

### Parametre trasy:

- A** Prevýšenie: 1000 m  
Dĺžka trasy: 24,5 km  
Čas bez prestávok: 7:00 hod.
- B** Prevýšenie: 500 m (8:30+NCH)  
Dĺžka trasy: 11 km  
Čas bez prestávok: 2:30 hod.

Zdroj: Turistická mapa VKÚ  
č. 138, Štiavnické vrchy

Dátum: 29.07.2006



**Trasa A:** Vyhne - Kamenná - Vyhne - Jelenia skala - Rumplovská - Hadová - sedlo Červená studňa - (náučný chodník Banská Štiavnica-Staré mesto) - Zlatý vrch (Kolberg) - Sklené Teplice. Čas: 7:00 hod., 8:30 hod. s náučným chodníkom Banská Štiavnica - Staré mesto.

Na zahriatie vystúpime po zelenej na vrch Kamenná, na úbočí ktorého je prírodná zaujímavosť Kamenné more. Z vrchlu sa vrátíme po tej istej trase späť. Ďalej pokračujeme po Ž najskôr cez rekr. areál, neskôr po asfaltke. Za obcou zabočíme vpravo do lesa. Asi v polovici stúpania je odbočka vpravo na výhľadové miesto Jelenia skala. Ďalej pokračujeme po Ž až po križovatku s M do osady Rumplovská. Odbočíme vľavo a po M cez osadu Hadová do sedla Červená studňa. Priaznivci histórie si tu môžu prejsť okružný náučný chodník Banská Štiavnica - Staré mesto s vykopávkami opusteného stredovekého mesta a stopami banskej činnosti. Zo sedla Č.studňa pokračujeme na sever po Č. Pred osadou Majer je odbočka vľavo na vyhlídkový kopec Zlatý vrch. Pokračujeme po Č, keď prideme na asfaltku, všimneme si Wilckensove pamätne stromy. Po asfaltke až do Slenných Teplíc. Cieľ na termálnom kúpalisku za kostolom vpravo.

**Trasa B:** Vyhne - Kamenná more - Chrústov - Priehon - Láne - Sklené Teplice. Čas: 2:30 hod.

Veľmi jednoduchá orientácia, stále po zelenej. Spolu s trasou A na vrch Kamenná. Po vyhlídkach z kopca postupujeme cez záhradkársku osadu cez osady Chrústov, Priehon a Repište do Slenných Teplíc. Ak by niekomu po tejto krátkej prechádzke nebolo dosť, tak si môže dať prídavok a vystúpiť zo Slenných Teplíc po Ž na Pustý hrad, s časom 1:00 hod hore a tak isto dolu.

**Štiavnické vrchy** - vulkanické pohorie. Vypreparované sopúchy a žilné telesá vystupujú vo forme brál. Je tu množstvo kamenných morí. Výskytom a počtom minerálov nemá na Slovensku obdobu. Na rudnom poli v okolí B. Štiavnice bolo

opísaných vyše 120 rudných žíl, kt. obsahujú okolo 140 druhov a odrôd minerálov. Územie dostalo prívlastok „Mekka sveta minerálov“. Osobitý krajinársky charakter s významnou kultúrnohistorickou hodnotou dokumentovanou unikátnymi tech. pamiatkami. Bohatá banická minulosť (Banská Štiavnica).

V 16.-20. stor. sa tu vybudoval dômyselný vodohospodársky systém, ako hlavný energetický zdroj a technologický činiteľ pri ťažbe a spracúvaní rúd. Pozostával z umelých vodných nádrží tajchov (z pôvodných 60 sa ich dodnes zachovalo 20 napr. Štiavnické j., Klinger, Richnavské j., Počúvadlo), poprepájaných sieťou zberných a náhonných jarkov a vodných štôlní o celkovej dĺžke 130 km. Voznícka dedičná štôlnia-16,5 km svetový unikát.

**Vyhne** r. 1326 patria hradu Levice a naposledy Banskej komore. Osídlenie bolo podmienené nálezom rúd a ich spracovaním. V chotári sa ťažilo zlato striebro, zač. 16. stor. železná ruda, kt. sa tu spracovávala (hámor). V r. 1839 vybudované strojárne na výrobu banských strojov. R. 1497 - termálne kúpele, voda 38 °C, hydrouhličitanovo-síranová, vápenato-horečnatá, hypotonická. Od r. 1830 sa tu liečili ženské, reumatické, nervové a vnútorné choroby. Najstarší pivovar na Slovensku, jeho sladovňa je významnou tech. pamiatkou. Barokový kostol z r.1776.

**Vyhnianský travertín** - prírodná pamiatka - 0,36 ha. Prameň minerálnej vody vystupujúcej z mezozoického podložía cez andezity. Zo sedimentov bohato mineralizovanej vody sa utvoril vysunutý žľab, ukončený travertínovou kopou, z ktorej padá voda do hĺbky 3,5m. Ojedinelý útvar v neovulkanitoch.

**Kamenné more** - prírodná rezervácia 13,3 ha. Plošne najväčšie ryolitové kamenné more v neovulkanitoch Karpát. Mohutný súbor kamenných blokov. Je tvorené červenastým až fialovým ryolitom vrchnomiocénneho veku. Jedinečnosť umocňuje výskyt viacerých ohrozených druhov

lišajníkov a machov.

**Sedlo Červená studňa** - začiatok náučných chodníkov Milana Kapustu po žile Terézia a Banská Štiavnica-Staré mesto. Vodný predeľ medzi Hronom a Ipfom. Pod sedlom vodná nádrž Červená studňa (0,5 ha, hĺbka 8 m), vybudovaná v roku 1759 podľa proj. J. K. Hella. Voda do nej sa privádzala jarkami a ovádzala smerom k Banskej Štiavnici.

**Náučný chodník Banská Štiavnica-Staré mesto** - 3 km, prevýšenie 100m, 11 zastávok, max. 1,5 hod. Okružný, obojsmerný s prírodovedným a historickým zameraním. Začína pri sedle Červená studňa. Zaujímavosti: priestor štiavnického Starého mesta s následkami intenzívnej povrchovej a hlbinej ťažby rúd v prvých počiatoch štiavnického baníctva, povrchový výchoz rudnej žily Špitallerjednej z najdlhších rudných žíl. Zaujímavý bankský vodohospodársky systém jazier (tajchov) a spojovacích jarkov.

**Wilckensove pamätne stromy** -(dva javory mliečne a dva smrekovce opadavé, vek 80 rokov, 21-27 m, kmene 220-245 cm)- chránené stromy pri pamätníku profesora Dr. Henricha Dávida Wilckensa (1763-1832)-zakladateľa lesníckej vedy, významná os. v hist. Lesníctva na Slovensku.

**Sklené Teplice** - v 14. stor. zal. skláraň, v 18. stor. huta na spracovanie strieborných rúd, tzv. amalgamačnou metódou Ignáca Borna. Termálne minerálne pramene 37-53 °C, voda zemito-sadrová a sadrovo-sírna. Liečba pohybového ústr. a nervových chorôb. Raritou sú jaskynné parné kúpele známe už v 16. stor., tzv. Parenica, kde vstup je obmedzený najlepšie na objednávku vopred. Vyvierajú tu i jednoduché teplice s menším obsahom minerálov. Pozoruhodný objekt Banského kúpeľa z pol. 18. stor., park 1835. Klasicistický Kostol sv. Lukáša z r. 1807. Termálne kúpalisko. Nad obcou zvyšky Pustého hradu (hrad Teplica).

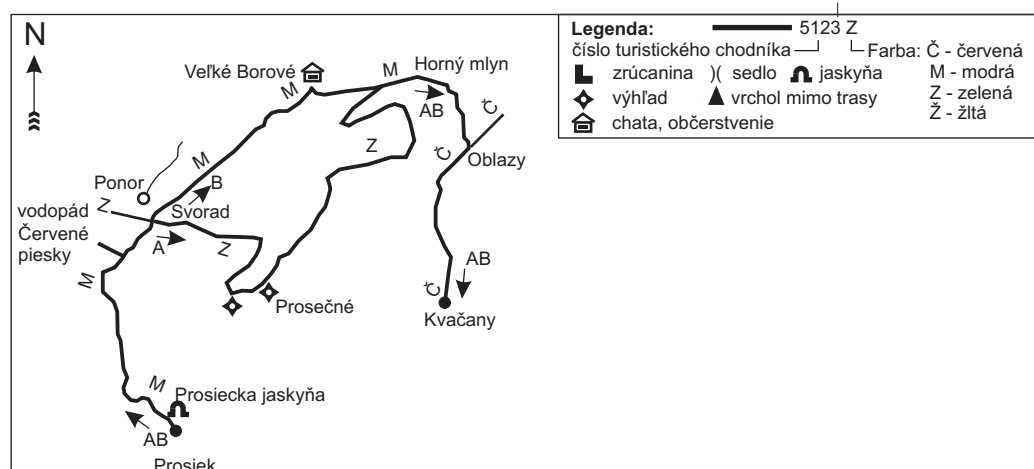
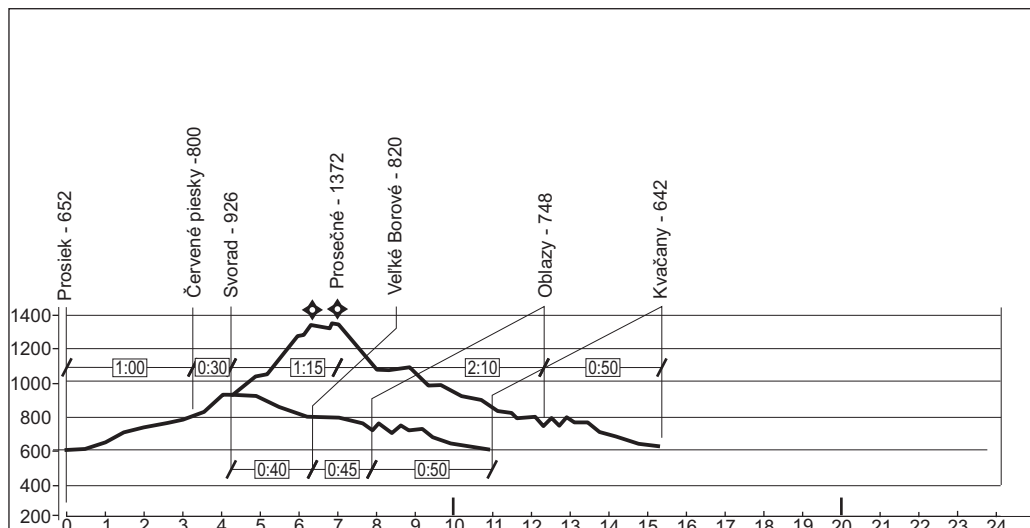
**Akcia: Západné Tatry 06****Lokalita: Chočské vrchy**

Parametre trasy:

- A** Prevýšenie: 720 m  
Dĺžka trasy: 15,5 km  
Čas bez prestávok: 5:45 hod.
- B** Prevýšenie: 290 m  
Dĺžka trasy: 11 km  
Čas bez prestávok: 3:30 hod.

Zdroj: Turistická mapa VKÚ  
č. 111, Chočské vrchy

Dátum: 26.08.2006

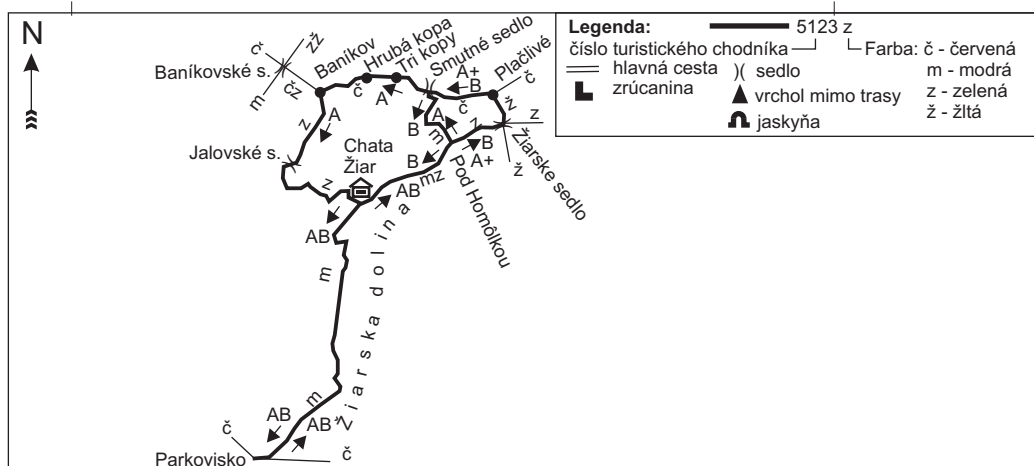
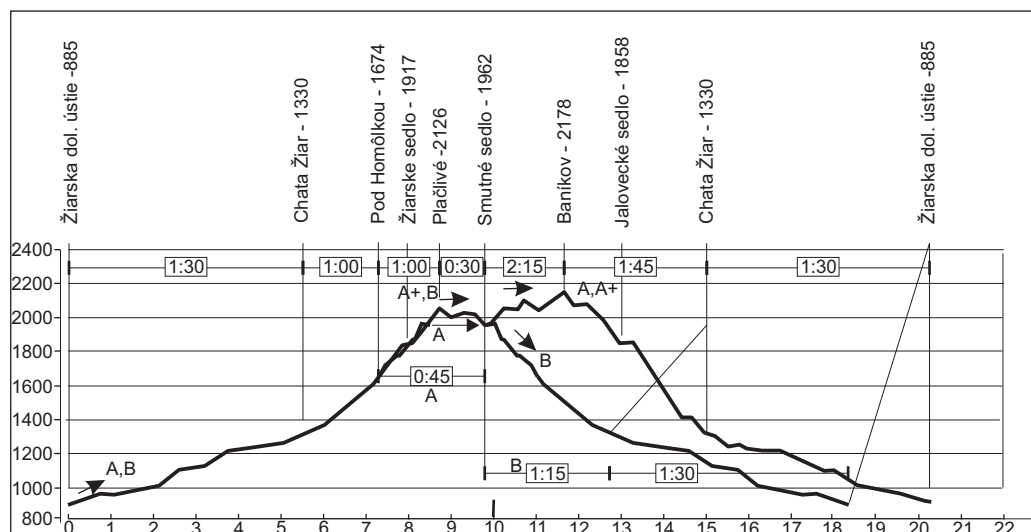
**Akcia: Západné Tatry 06****Lokalita: Západné Tatry**

Parametre trás:

- A+** Prevýšenie: 1510 m  
Dĺžka trasy: 20,5 km  
Čas bez prestávok: 9:30 hod.
- A** Prevýšenie: 1350 m  
Dĺžka trasy: 19,0 km  
Čas bez prestávok: 8:40 hod.
- B** Prevýšenie: 1250 m  
Dĺžka trasy: 18,5 km  
Čas bez prestávok: 6:45 hod.

Zdroj: Turistická mapa VKÚ  
č. 112, Západné Tatry - Roháče

Dátum: 27.08.2006







**Akcia: Západné Tatry 06**  
**Lokalita: Západné Tatry**

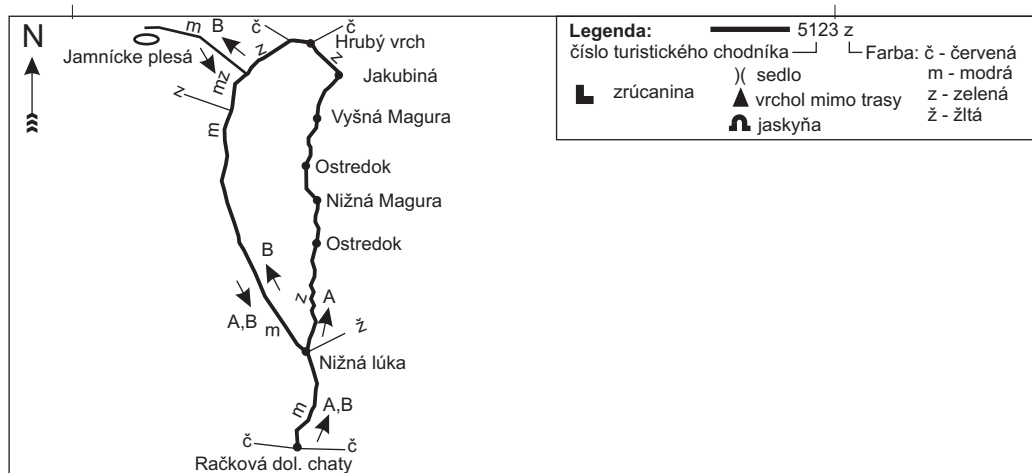
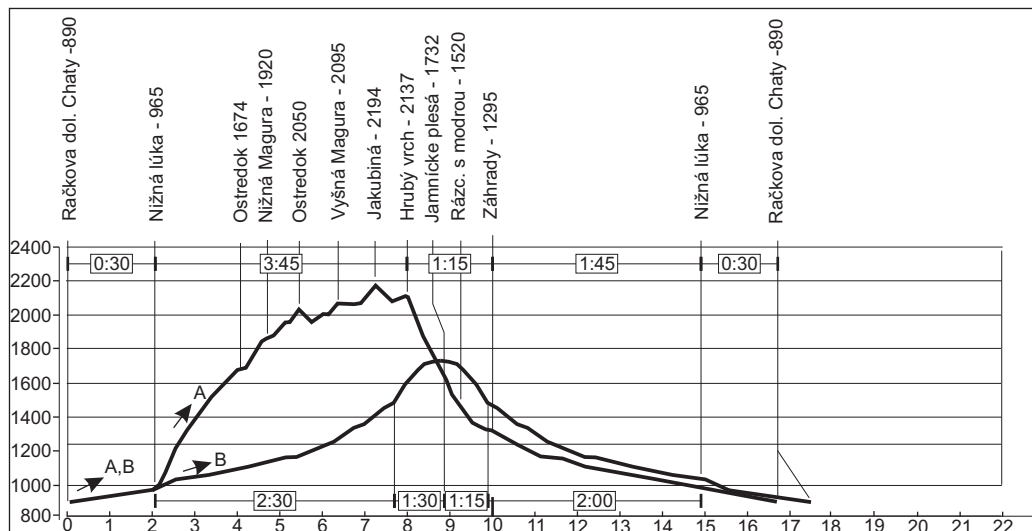
Parametre trás:

**A** Prevýšenie: 1360 m  
 Dĺžka trasy: 17,0 km  
 Čas bez prestávok: 7:45 hod.

**B** Prevýšenie: 842 m  
 Dĺžka trasy: 17,5 km  
 Čas bez prestávok: 8:15 hod.

Zdroj: Turistická mapa VKÚ  
 č. 112, Západné Tatry - Roháče

Dátum: 28.08.2006



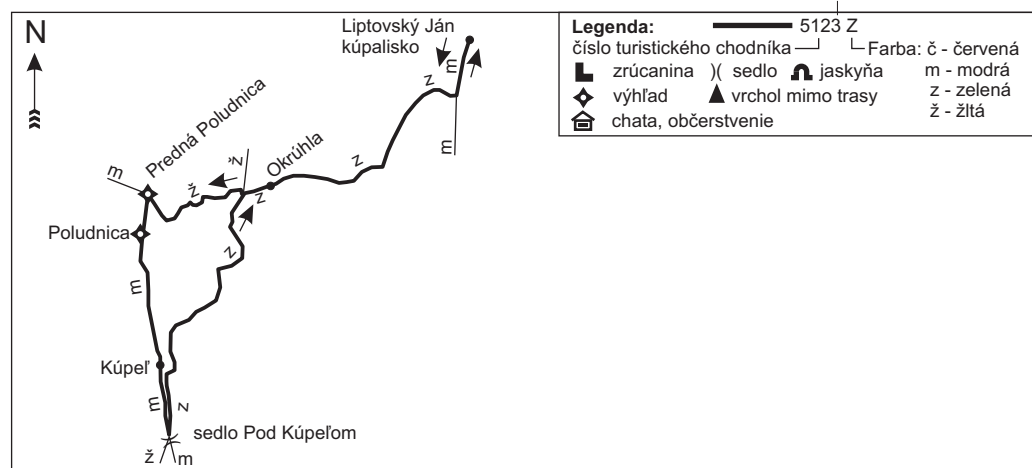
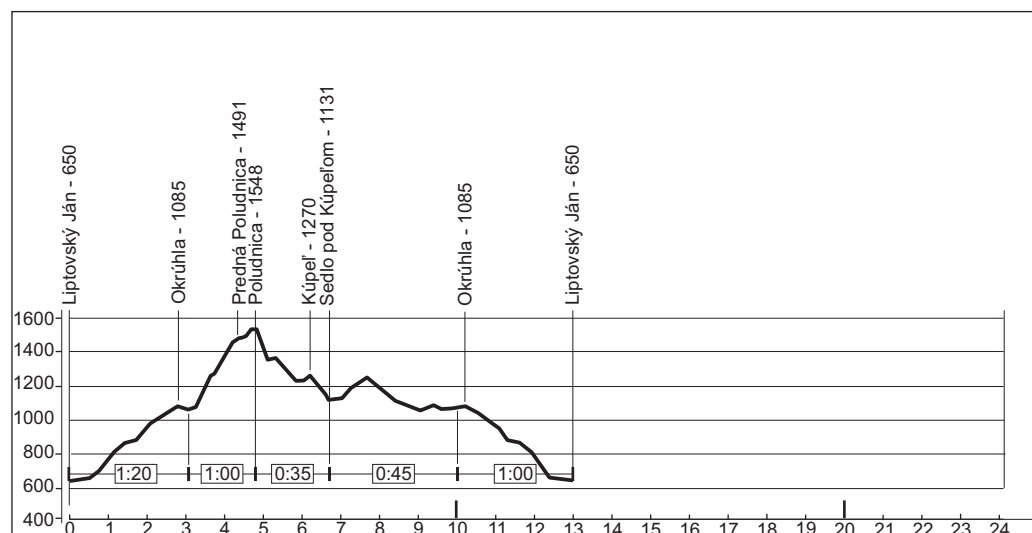
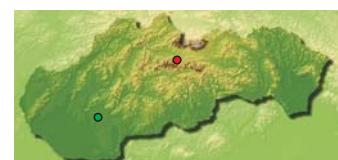
**Akcia: Západné Tatry 06**  
**Lokalita: Nízke Tatry**

Parametre trasy:

**A** Prevýšenie: 1080 m  
 Dĺžka trasy: 13,0 km  
 Čas bez prestávok: 4:40 hod.

Zdroj: Turistická mapa VKÚ  
 č. 122, Nízke Tatry - Chopok

Dátum: 29.08.2006





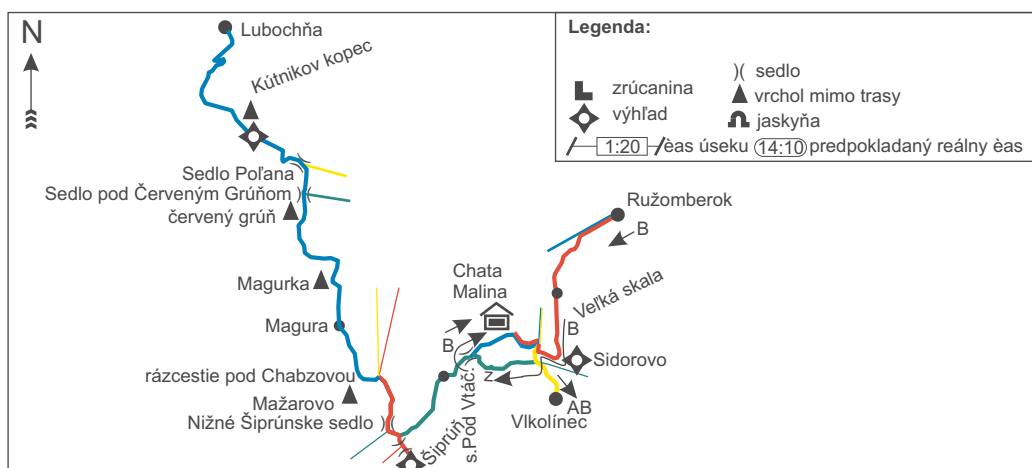
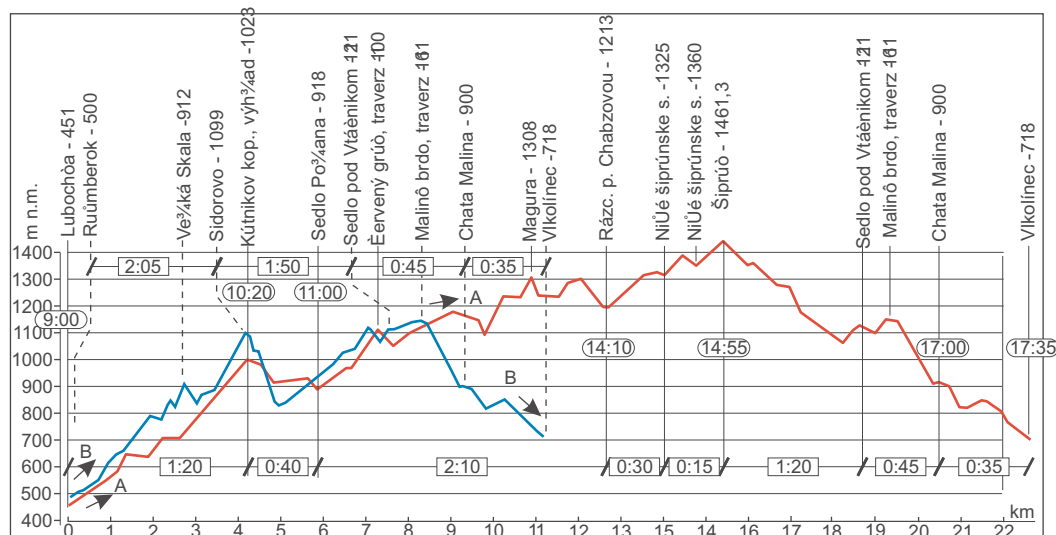
## Akcia: Vlkolínec Lokalita: Veľká Fatra

### Parametre trasy:

- A** Prevýšenie: 1590 m  
Dĺžka trasy: 22,7 km  
Čas bez prestávok: 7:35 hod.
- B** Prevýšenie: 1370 m  
Dĺžka trasy: 11,3 km  
Čas bez prestávok: 5:15 hod.

Zdroj: Turistická mapa VKÚ  
č. 121, Veľká Fatra

Dátum: 16.09.2006



## Popis trasy A

*Dlhá a náročná hrebeňová túra. Vedie striedavo lesom a a lúkami s výhľadmi na údolie Váhu. Zo Šiprúòu kruhový výhľad jeden z najkrajších vo Veľkej Fatre.*

Zaèináme v Lubochni po modrej znaèke, neskôr strmým, za mokra namáhavým výstupom na úboè Kúttníkovho kopca. Pod vrcholom K. kopca, ktorý traverzujeme, treba pozorne sledovať znaèky. Ľalej postupujeme trávnatým hrebeňom s peknými výhľadmi na údolie Váhu a Choèské vrchy. Pokraèujeme trávnatým, neskôr lesným porastom na malý holý vrcholec Magura s moúymi výhľadmi. Ľalej hrebeňom k rázcestiu pod Chabzovou. Odtia po trávnatom hrebeni po èervenej cez Nižé Šiprúnske s. do Vyšného Šiprúnskeho sedla. Odtia po tvarovej znaèke (trojuholník) na najvyšší bod túry - výhľadový Šiprúò. Vrátime sa spä do sedla a pokraèujeme po zelenej na SV do Sedla Pod Vtáènikom. Ľalej po modrej poveda vrcholu Malinò Brdo po zjazdovke k hotelu Malina. Pokraèujeme po èerveno-modrej na Vlkolínske lúky. Posledný úsek po Úte do Vlkolíncu.

## Popis trasy B

*Prvá èas je obzúbená hrebeňovka, vedúca síce prevážne lesom, no aj tak poskytujúca pekné výhľady, najkrajší zo Sidorova.*

Zaèináme v Ružomberku, èervenou znaèkou cez kalváriu ku skokanskému mostíku, výhľad na Liptovskú kotlinu. Mierne strmým chodníkom na rovnú partiu hrebeňa. Parkovitým prostredím k strmému zdvihu hrebeňa a hore namáhavo k vrcholovému bralu Veľká skala. Krátka odboèka

na vrchol bude odmenená peknými výhľadmi. Pokraèujeme hrebeňom a na výhľadový vrchol Sidorov. Z neho prudkým zostupom na Vlkolínske lúky. Tu je moúos vošby krátkej varianty - pokraèova po èervenej k hotelu Malina. Po obèerstvení spä na Vlkolínske lúky a po do Vlkolíncu. Dlhá varianta (popísaná vo výškovom profile) pokraèuje po zelenej lesom do sedla pod Vtáènikom. Odtia ako trasa A po modrej okolo vrcholu Malinò Brdo k hotelu Malina a cez Vlkolínske lúky do Vlkolíncu.

Kultúrne historická varianta trasy B: Návšteva hradu Likava, potom krátka varianta trasy B, popísaná v predošlom texte.

Zaujímavosti na trase:

**Lubochňa** - kúpeľná obec. Pod vrchom Havran hradisko púchovskej kultúry s nálezom rímskych bronzových mincí. Od r. 1629 sklárska huta, v 18 stor. ťlený hámor. Koncom 19. stor. vznik podhorských vodolieèebných kúpeľov. Kultové miesto komunistov, v r. 1921 tu bol zjazd marxistov a následne založená komunistická strana.

**Malinò Brdo** (taktie Málné)- trávnatý kopec a poda neho pomenovaný areál zjazdového lyžovania nad Ružomberkom.

**Ružomberok** - najstaršie osídlenie z ml. doby bronzovej. Dnešný ružomberok sa sformoval z pôvodného slovanského obyvateľstva a nemeckých kolonistov. Od r. 1318 malo mesto mestské výsady s právami volí si richtára, farára, pošova na zver a chyta ryby v chotári okrem rieky Váh. V 14. a 15. storočí získalo mesto ďalšie výsady - obmedzenie od mýta v celom Uhorsku, obmedzené výeapné právo,

právo meèa, trhové právo a i. V chotári mesta vznikli osady Èernová, Ludrová, Vlkolínec povinné plati mestu daò. V písomných prameòoch sa spomínajú ako ulice mesta. V roku 1390 dal kráaí gmund mesto do poddanstva likavskému panstvu v ktorom zostalo a do roku 1848. Po roku 1870 vzniklo v meste niekoako peòalých ústavov a následne sa zaèal rozvíja priemysel - textilka, celulózka, papiereò, teheloà, zápalkareò.

**Vlkolínec** - obec kde sa zastavil èas. Celkovo 55 domov z toho 18 obývaných, 35 obyvateľov. V roku 1993 bol zapísaný do zoznamu svetového kultúrneho dedičstva UNESCO ako unikátny krajinnosídlný-architektonický komplex. Vzácné stavby: zrubová dvojpodlažná zvonica z roku 1770, zrubová rumpálová studòa z roku 1860, hábka 13m, kedysi jediný zdroj pitnej vody v obci a murovaný barokovo-klasicistický kostol Navštívenia Panny Márie z roku 1875. Múzeum - expozícia kultúry bývania vo Vlkolínci "Rožnícky dom".

Pôvodný názov obce bol Wylkovinecz. Od roku 1376 z nariadenia kráa musel Vlkolínec a ďalšie tri "ulice" plati dane Ružomberku a v sporoch vyhada predstaviteľov mesta. V roku 1771 vznikol medzi Ružomberkom a pridruženými osadami spor o využívanie spoločného chotára, známy ako vzbura štyroch ulíc. "Ulice" sa chceli osamostatniò Kei sa im to právnou cestou nepodarilo, vznikol odboj. V roku 1775 na poúadanie mesta obsadzuje "ulice" cisárske vojsko. Mučka èas obyvateľstva "ulíc" utiekla do hôr. Tento stav trval a do roku 1777, kedy "ulieania" kapitulovali.



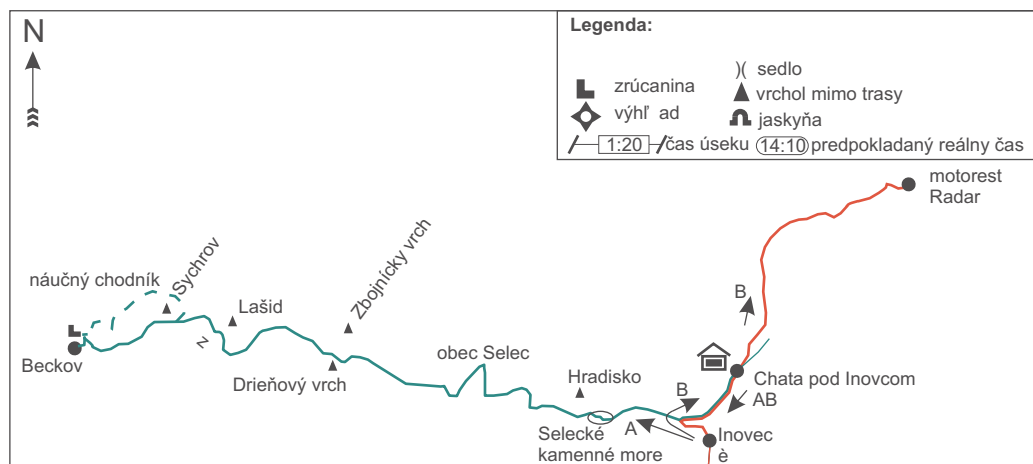
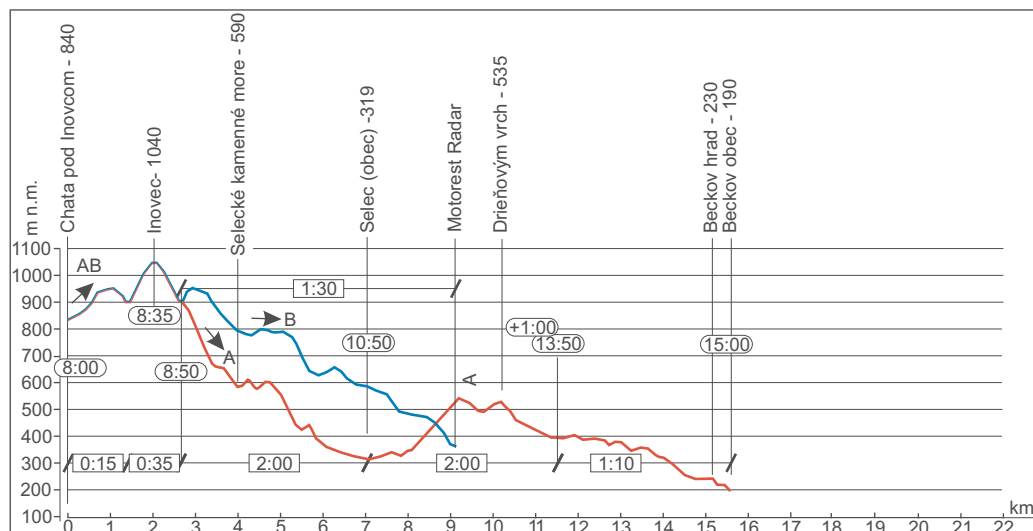
**Akcia:** Beckov  
**Lokalita:** Považský Inovec  
**Parametre trasy:**

**A** Prevýšenie: 550 m  
 Dĺžka trasy: 15,5 km  
 Čas bez prestávok: 6:00 hod.

**B** Prevýšenie: 360 m  
 Dĺžka trasy: 9 km  
 Čas bez prestávok: 2:20 hod.

Zdroj: Turistická mapa VKÚ  
 č. 130, Považský Inovec

Dátum: 7.10.2006



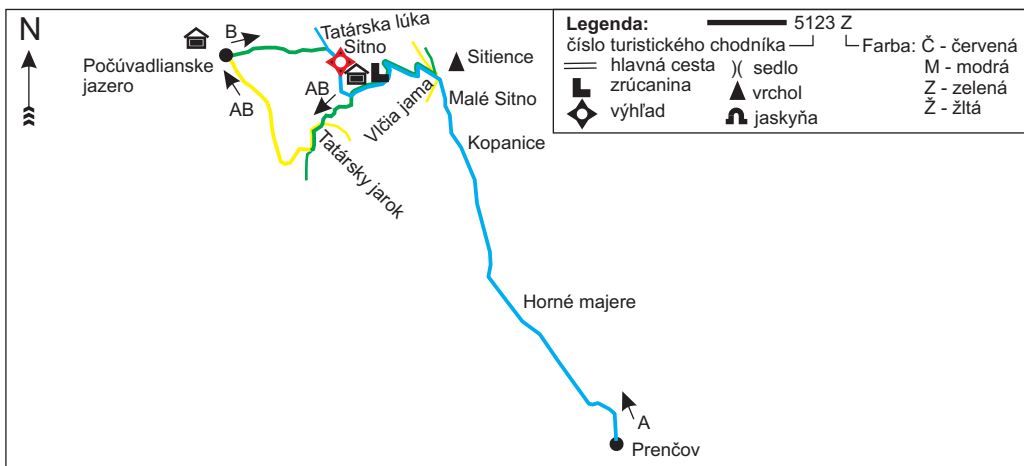
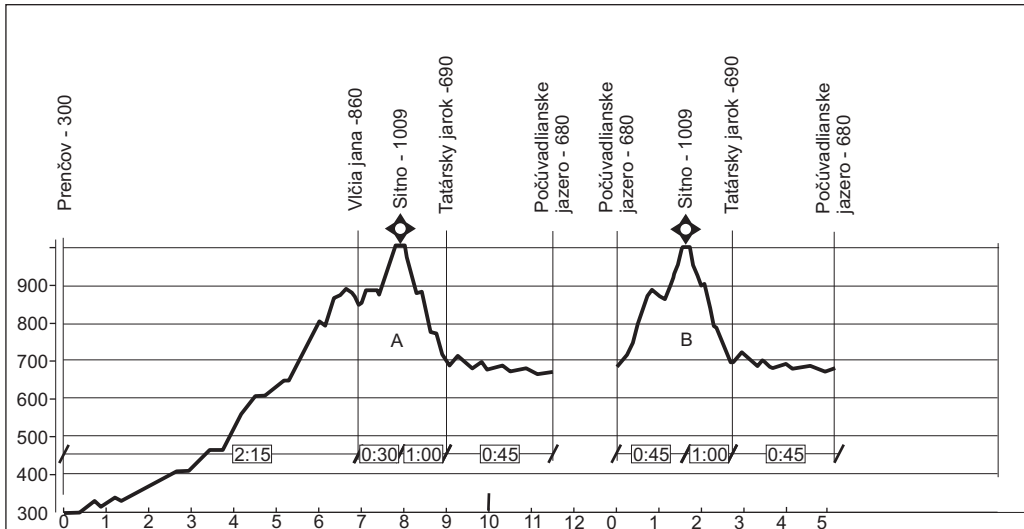


**Akcia: Sitno**  
**Lokalita: Štiavnické vrchy**  
**Parametre trasy:**

- A** Prevýšenie: 760 m  
 Dĺžka trasy: 11,5 km  
 Čas bez prestávok: 4:30 hod.
- B** Prevýšenie: 350 m  
 Dĺžka trasy: 5 km  
 Čas bez prestávok: 2:30

Zdroj: Turistická mapa VKÚ  
 č. 138, Štiavnické vrchy

**Dátum: 28.10.2006**



**Trasa A:**

**Prenčov - Vičia jama - hrad Sitno -  
 Sitno - Tatársky jarok -  
 Počúvadlianske jazero**

**Chodníkom Andreja Kmeťa**

(prevzaté z [www.hiking.sk](http://www.hiking.sk), autor Ján Roháč, prejdené 9.5.06)

Túra sa začína v dedine Prenčov na ceste Banská Štiavnica – Hontianske Nemce. Vystúpime v tradičnom centre dediny, pred Sýpkou chudoby – pamätnú izbu Andreja Kmeťa. Tento veľikán slovenskej vedy, ktorý v obci dlho pôsobil, nás bude dnes dlho sprevádzať. Modrá značka, ktorá sa tu začína a po ktorej budeme šliapať až na Sitno, má názov Chodník Andreja Kmeťa a vedie až do Kmeťovho rodiska v Bzenici na druhej strane Štiavnických vrchov. Prejdeme popri miestnej krčme a obchode, kde si ešte môžeme dokúpiť zásoby a po vynovenom chodníku prechádzame cez dedinu. Onedlho sa nám v celej svojej majestátnosti objaví vrch Sitno. Po opustení dediny vedie naša trasa, neustále mierne stúpajúc, cez zmes polí, lúk a lesíkov. Cesta nám ponúka niekoľko spestrení – nový umelý rybník, samoty na Horných Majeroch, či sporadicky rozmiestnené textové tabule, ktoré nám sprostredkujú rôzne aspekty života Andreja Kmeťa. Stále nenápadne

stúpame, osobitne malebné sú dve lúky, cez ktoré nás chodník vedie. Je to naozaj málo navštevovaný kút pohoria, len občas sa tu objavia pastieri so svojim stádami. Bola by to romantika ako vyšitá, keby sa aj tu neobjavili drevorubači a s nimi aj totálne rozbité cesty (našťastie ich iba križujeme), blato, pohodené plastové fľaše od olejov a minerálky, poškodené turistické značky a pod. Napokon po strmšom stúpaní prídeme k opustenej a voľakedy iste peknej horárni na tzv. Malom Sitne. Aj keď je budova zadebnená, nevyzerá zle a verím, že na tomto krásnom mieste by mnohé romantickejšie duše mohli trvalo bývať. Pred horárňou je zopár stolov a lavíc, dobré miesto na krátku prvú zastávku. Horáreň obchádzame sprava a hneď za ňou sa začína ďalšie strmšie stúpanie. Chodník nie je veľmi viditeľný, ale modré značky sú dobre umiestnené a tak nás cez dramatickú spleť úvozov starých lesných ciest čoskoro privedú na Vičiu jamu, kde sa pripájame k asfaltovej ceste na Sitno. Asfaltka síce nie je to pravé turistické, no nachádzame sa v prírodnej rezervácii a tak nemáme inú možnosť – z tejto strany iná značená trasa na vrchol nevedie. Popri odpočívadle s vydatným prameňom prídeme k odbočke na Sitniansky hrad. Asfaltkou ďalej strmo stúpame k vrcholu. Niekoľko panelov náučného chodníka nás oboznámi najmä s historickým osídlením Sitna.

Vďaka svojej strategickej polohe bol tento dominantný vrch osídlený snáď odjakživa, v niektorých obdobiach naozaj čulo. Množstvo pozostatkov po našich predkoch, ktoré sú dnes už milosrdne skryté krásnou prírodou, stojí za samostatný výlet – jarky, základy, cisterny, opevnenia a ďalšie stopy sú všade, treba sa len vedieť pozerať. Popri nepeknej budove televízneho vysielateľa prídeme až na vrchol, kde je pekná malá vežička rozhľadne. Počas turistického sezóny je v nej nie len bufet (s čapovanou kofolou a pivom), ale aj zaujímavé informačné miesto ochrany prírody. Výhľad z rozhľadne však kazí skelet Chaty na Sitne, pozostatku omylov nastupujúceho kapitalizmu a megalománie súčasného vlastníka, ktorý nie je ani ochotný ju zbúrať, ale ani schopný ju dokončiť. Je to škoda, pretože inak je výhľad zo Sitna naozaj úchvatný – za pekného počasia je vidieť štíty Vysokých Tatier, ale aj nitrianske paneláky a v noci je na juhu jasne viditeľná žiara Budapešti.

Zo Sitna pokračujeme po zelenej na Tatársky jarok a po žltej k Počúvadlianskemu jazero.

**Trasa B**

**Počúvadlianske jazero - Tatárska lúka - Sitno. Ďalej ako trasa A.**